PLAN ESPECIAL DE INFRAESTRUCTURAS

INFRAESTRUCTURAS DE EVACUACIÓN DEL PROYECTO DE PLANTAS FOTOVOLTAICAS E INFRAESTRUCTURAS DE EVACUACIÓN "NUDO VILLAVICIOSA"

DOCUMENTO PARA APROBACIÓN INICIAL

BLOQUE IV. RESUMEN EJECUTIVO

VILLAMANTA - NAVALCARNERO – VILLAVICIOSA DE ODÓN – MÓSTOLES

Noviembre 2022

C/ Segundo Mata 1, 2ª planta. Oficina 5. 28224 Pozuelo de Alarcón (Madrid) - Tel. +34 917 144 220- info@spatialconcepts.eu
www.spatialconcepts.eu

BLOQUE IV.- RESUMEN EJECUTIVO

1 OBJETO, PROMOTOR Y EQUIPO REDACTOR DEL PLAN

1.1 Objeto

El presente Plan Especial de Infraestructuras tiene por **objeto** la definición de los elementos integrantes de las Infraestructuras de Evacuación que se encuentran ubicadas en la Comunidad de Madrid, del Proyecto de Plantas Solares Fotovoltaicas denominado "**NUDO VILLAVICIOSA**" ubicado en la provincia de Toledo, así como su ordenación en términos urbanísticos, complementando y modificando el planeamiento vigente en casa uno de los municipios afectados, con objeto de legitimar la ejecución de las mencionadas Infraestructuras.

El Proyecto "Nudo Villaviciosa" consta de 14 plantas solares fotovoltaicas denominadas "Helena" y sus líneas de evacuación en 30kv y 220 kV. La totalidad de las plantas fotovoltaicas y gran parte de las infraestructuras de evacuación se encuentran en la provincia de Toledo, a excepción de:

- Líneas aéreas y subterráneas de evacuación para una potencia de 782,5 MWp:
  - La línea de 30 kV, desde el Centro de Seccionamiento de la Planta Helena Solar 8, ubicada en Casarrubios del Monte, hasta la subestación El Límite. Esta línea discurre enteramente subterránea.
  - El tramo de la línea aérea de 220 kV entre la SE Las loberas y la SE El Límite, en la parte que discurre por la Comunidad de Madrid. Esta línea discurre en parte en aéreo y en parte subterránea.
  - La línea de 220 kV desde la SE El límite a SE La Platera. Esta línea discurre en parte en aéreo y en parte subterránea.
  - La línea de 400kV entre la SE La Platera y la SE de REE Villaviciosa, que discurre enteramente subterránea.
- Dos subestaciones:
  - SE El Límite (220/30kV), en el término municipal de Navalcarnero.
  - SE La Platera (220/400 kV), en el término municipal de Villaviciosa de Odón.

La mayor parte del trazado de la línea de evacuación de 220 kV transportará además la energía generada por las plantas denominadas "Carina", ubicadas también en la provincia de Toledo y que forman parte del Plan Especial para las Infraestructuras de Evacuación del Proyecto "Nudo Lucero", actualmente en tramitación con número de expediente 10-UB2-00311.7/2021 (SIA: 21/306), del mismo promotor.

1.2 Entidad promotora

El promotor de los proyectos fotovoltaicos y, por tanto, el **promotor** del presente Plan Especial de Infraestructuras es la entidad mercantil **SOLARIA PROMOCIÓN Y DESARROLLO FOTOVOLTAICO, S.L.U.** dotada de CIF B-87878518, con domicilio a efecto de notificaciones en C/Princesa 2, 4ª Planta, 28008 Madrid.

D. Fernando Rodríguez – Madridejos Ortega, con DNI 70.579.334-Q, actúa en nombre y representación de SOLARIA PROMOCIÓN Y DESARROLLO FOTOVOLTAICO, S.L.U., en calidad de Administración Solidario.

C/ Segundo Mata 1, 2ª planta. Oficina 5. 28224 Pozuelo de Alarcón (Madrid) - Tel. +34 917 144 220- info@spatialconcepts.eu
www.spatialconcepts.eu

Según el Real Decreto 1955/2000, de 1 de diciembre, por el que se regulan las actividades de transporte, distribución, comercialización, suministro y procedimientos de autorización de instalaciones de energía eléctrica, en particular el Capítulo II, de Autorizaciones para la construcción, modificación, ampliación y explotación de instalaciones, en su Artículo 115 se manifiesta la necesidad de una Autorización Administrativa Previa, que deberá ser tramitada ante el Ministerio para la Transición Ecológica y Reto Demográfico. En el Artículo 123 del mismo Real Decreto, se define que la solicitud de la autorización administrativa previa se acompañará de un **Anteproyecto de la Instalación.** Dicho documento se acompaña coma anexo al Plan Especial.

La empresa responsable de la ejecución de las obras recogidas en dicho Proyecto es la entidad mercantil **SOLARIA PROMOCIÓN Y DESARROLLO FOTOVOLTAICO, S.L.U.**, promotora también del presente documento.

El promotor tiene concedido los permisos de acceso y conexión a la SET Villaviciosa, propiedad de Red Eléctrica de España, REE el 15 de abril de 2020 y 12 de julio de 2021 respectivamente.

En la actualidad se encuentra en tramitación la Autorización Administrativa Previa (AAP) en la Dirección General de Política Energética y Minas del Ministerio para la Transición Ecológica y el Reto Demográfico, y el correspondiente procedimiento de Evaluación de impacto Ambiental en el citado ministerio, con número de expediente PFot-417AC, habiendo concluido el trámite de consultas e información pública con fecha 29 de septiembre de 2022. Se adjunta la relación de Informes recibidos de los organismos consultados en este procedimiento, en el Anexo III de la memoria.

La capacidad del promotor para presentar la iniciativa viene amparada por lo dispuesto en el artículo 56 de la Ley 9/2001 del Suelo de la CAM respecto al derecho de los particulares de formular el planeamiento urbanístico.

1.3 Equipo Redactor

La redacción del presente documento ha sido encomendada al equipo de **SC ARCHITECTS**, bajo la dirección **Dña. Natalia Chinchilla Cámara** (Arquitecto y Máster en Ordenación del Territorio y Gestión Urbanística) como director del Equipo Redactor, y con la colaboración de **AMBINOR** y **D. Alberto Lozano Moya** en la redacción de los Documentos Sectoriales y el Estudio Ambiental Estratégico.

2 DELIMITACIÓN DEL ÁMBITO

Las infraestructuras que son objeto del presente Plan Especial se localizan en los municipios de Villamanta, Navalcarnero, Villaviciosa de Odón y Móstoles. Las plantas fotovoltaicas se ubican en la provincia de Toledo, evacuando la energía generada en las mismas en la Subestación "Villaviciosa" de Red Eléctrica de España, ubicada en Villaviciosa de Odón, (Comunidad de Madrid).

El inicio de la infraestructura se ubica en el Municipio de Maqueda (Toledo) y entra en la Comunidad de Madrid con una línea de 220 kV de doble circuito (por la potencia acumulada de todas las plantas) con tramos aéreos y subterráneos, y evacúa hacia la subestación de La Platera, ubicada en el término municipal de Móstoles (Madrid) en donde se hace la transformación a 400 kV para, ya en subterráneo, conectar a la subestación de REE de Villaviciosa de Odón, en Madrid. Por el trazado entre Las Loberas y La Platera, y mediante una apertura de línea en la subestación de El Límite (término municipal de Navalcarnero, Madrid), se recoge la potencia generada por la planta fotovoltaica Helena Solar 8, situada en el Municipio de Casarrubios del Monte (Toledo).

Gran parte del trazado desde Helena 8, pasando por la subestación de El Límite, hasta la subestación de La Platera se compartirá corredor con una línea de evacuación de 220 kV, con tramos aéreos y subterráneos, de otros promotores de parques fotovoltaicos para conectar, en este caso, con la subestación de REE de Lucero.

C/ Segundo Mata 1, 2ª planta. Oficina 5. 28224 Pozuelo de Alarcón (Madrid) - Tel. +34 917 144 220- info@spatialconcepts.eu
www.spatialconcepts.eu

El ámbito del Plan Especial viene definido por el trazado de la línea de evacuación y las dos subestaciones eléctricas necesarias para elevar progresivamente la tensión de la línea hasta conectar con la subestación de Red Eléctrica de España. El ámbito concreto de este Plan viene determinado por tanto por la superficie ocupada por las líneas aéreas y las subestaciones eléctricas, en torno a las cuales se ha delimitado una banda de 120 metros en el trazado aéreo de la línea (60 m a cada lado del eje), una banda de 70 m en el trazado subterráneo de la línea (35m a cada lado del eje) y 20 metros en todo el perímetro en el caso de las subestaciones.

El ámbito concreto, su delimitación y las coordenadas de los vértices de la delimitación se indican en el plano I.6Ámbito del Plan Especial.

La superficie total de ámbito del PEI es de 225,54 ha. Se específica a continuación la delimitación del ámbito y su trazado en cada uno de los términos municipales.

2.1 Villamanta

Este Municipio se ve afectado únicamente por un tramo de la línea aérea de 220 kV entre la SE Las loberas y la SE El Límite. Esta línea se ha soterrado completamente a su paso por este término municipal, discurriendo en su mayor parte por caminos existentes. La línea entra en la Comunidad de Madrid por el Suroeste, cruzando por el extremo sur el municipio de Villamanta. Transcurre en parte sobre el límite del término municipal de este municipio con Casarrubios del Monte. En este término municipal, este Plan Especial afecta a una superficie de 23,52 ha, con una longitud de línea de 4,78 km

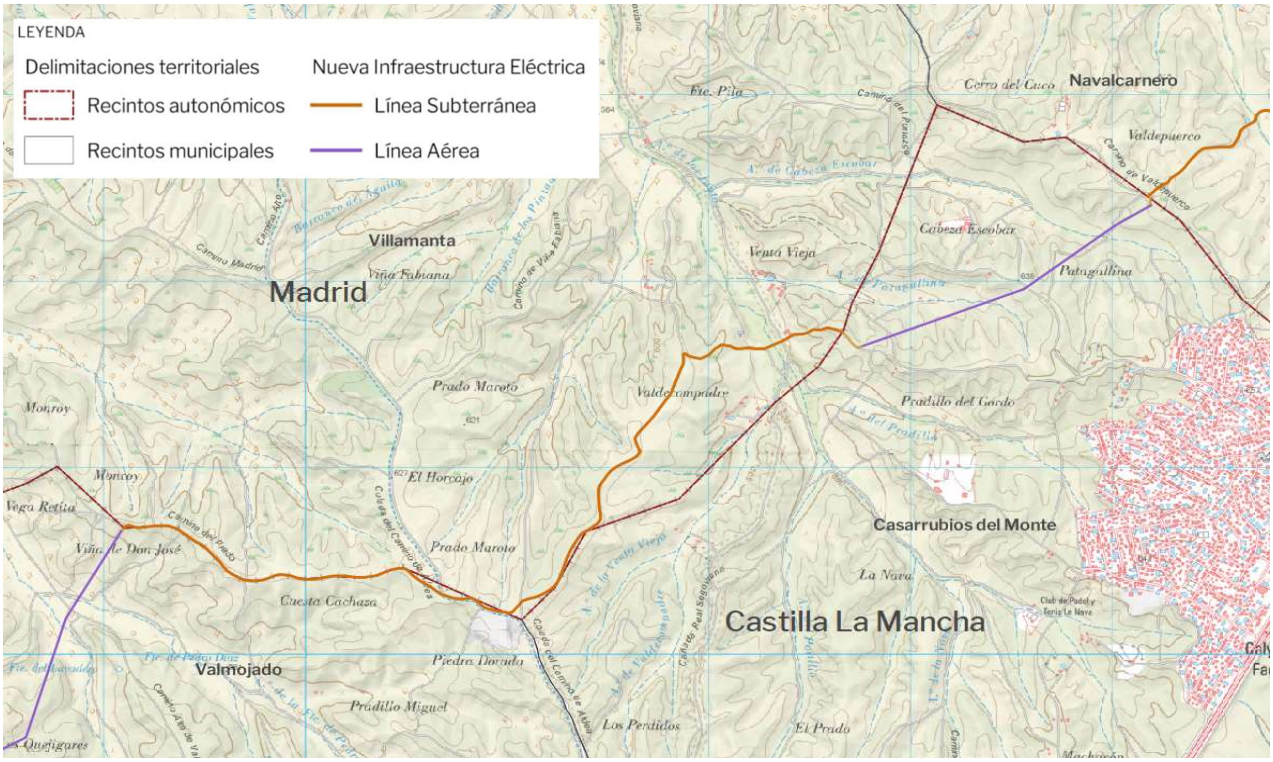

Trazado de la línea de evacuación en el TM de Villamanta.

2.2 Navalcarnero

Este Municipio se ve afectado por

- Parte de la línea subterránea de 220 kV que discurre entre la SE Las loberas y la SE El Límite. Esta línea discurre soterrada por caminos existentes.

C/ Segundo Mata 1, 2ª planta. Oficina 5. 28224 Pozuelo de Alarcón (Madrid) - Tel. +34 917 144 220- info@spatialconcepts.eu
www.spatialconcepts.eu

- La línea de 30 kV, desde el Centro de Seccionamiento de la Planta Helena Solar 8, ubicada en Casarrubios del Monte (Toledo), hasta la subestación El Límite. Esta línea discurre enteramente subterránea.
- La Subestación El Límite (220/30kV)
- Parte de la línea de 220 kV que va desde la SE El límite a SE La Platera. Una parte de esta línea es aérea y parte de ella discurre soterrada. Atraviesa el municipio de Navalcarnero desde la A5 hasta el municipio de Villaviciosa de Odón, circunvalando el casco urbano de Navalcarnero por el noroeste y atravesando a continuación el Parque Regional del Curso medio del Guadarrama.

En este término municipal, este Plan Especial afecta a una superficie de 132,5 ha, con una longitud de línea de 16,09 km, de los cuales 12,13 km discurren soterrados y 3,96 km discurren en aéreo.

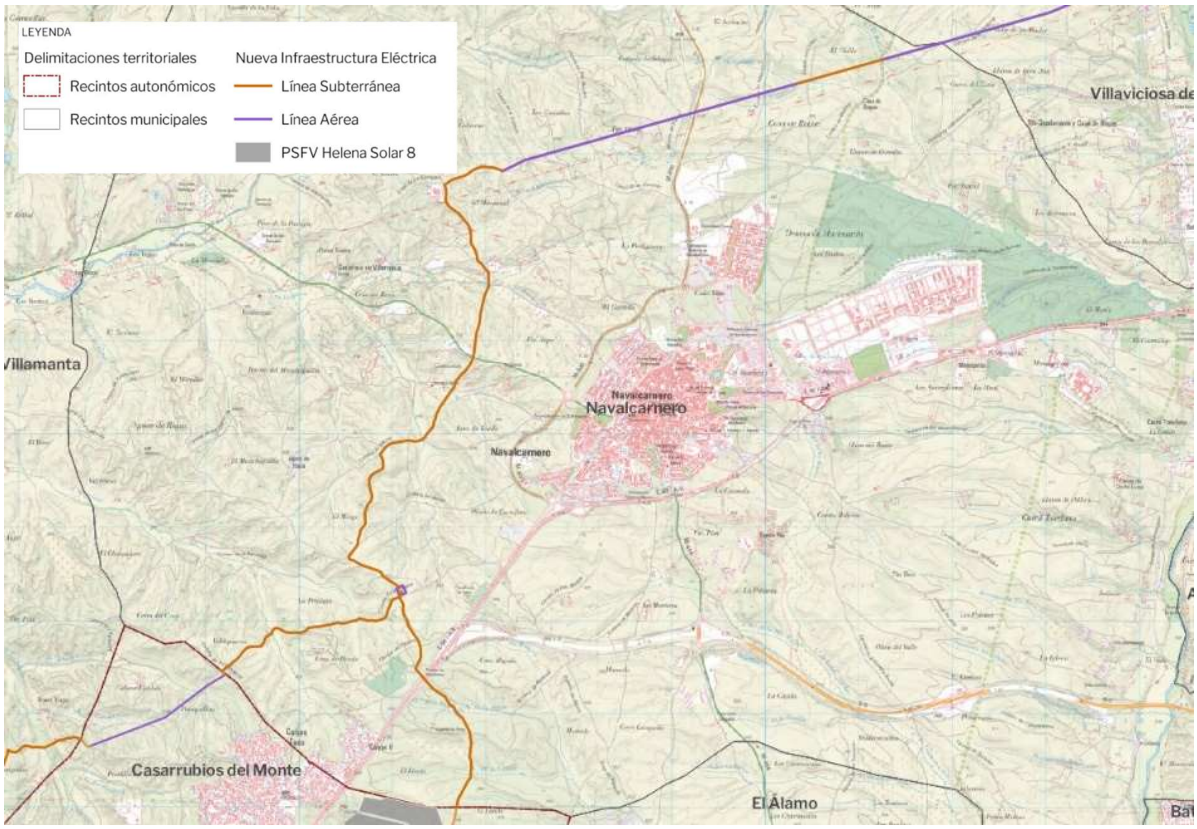

Trazado de la línea de evacuación y localización de la SET El Límite en el TM de Navalcarnero.

2.3 Villaviciosa de Odón

Este Municipio se ve afectado por:

- Parte de la línea de 220 kV desde la SE El límite a SE La Platera, que atraviesa el término municipal por el Sur, atravesando a continuación el Parque Regional del Curso medio del Guadarrama
- Parte de la línea de 400kV entre la SE La Platera y la SE de REE Villaviciosa, que discurre enteramente subterránea.

En este término municipal, este Plan Especial afecta a una superficie de 63,93 ha, con una longitud de línea de 6,63 km, de los cuales 2,94 km discurren soterrados y 3,68 km discurren en aéreo

C/ Segundo Mata 1, 2ª planta. Oficina 5. 28224 Pozuelo de Alarcón (Madrid) - Tel. +34 917 144 220- info@spatialconcepts.eu
www.spatialconcepts.eu

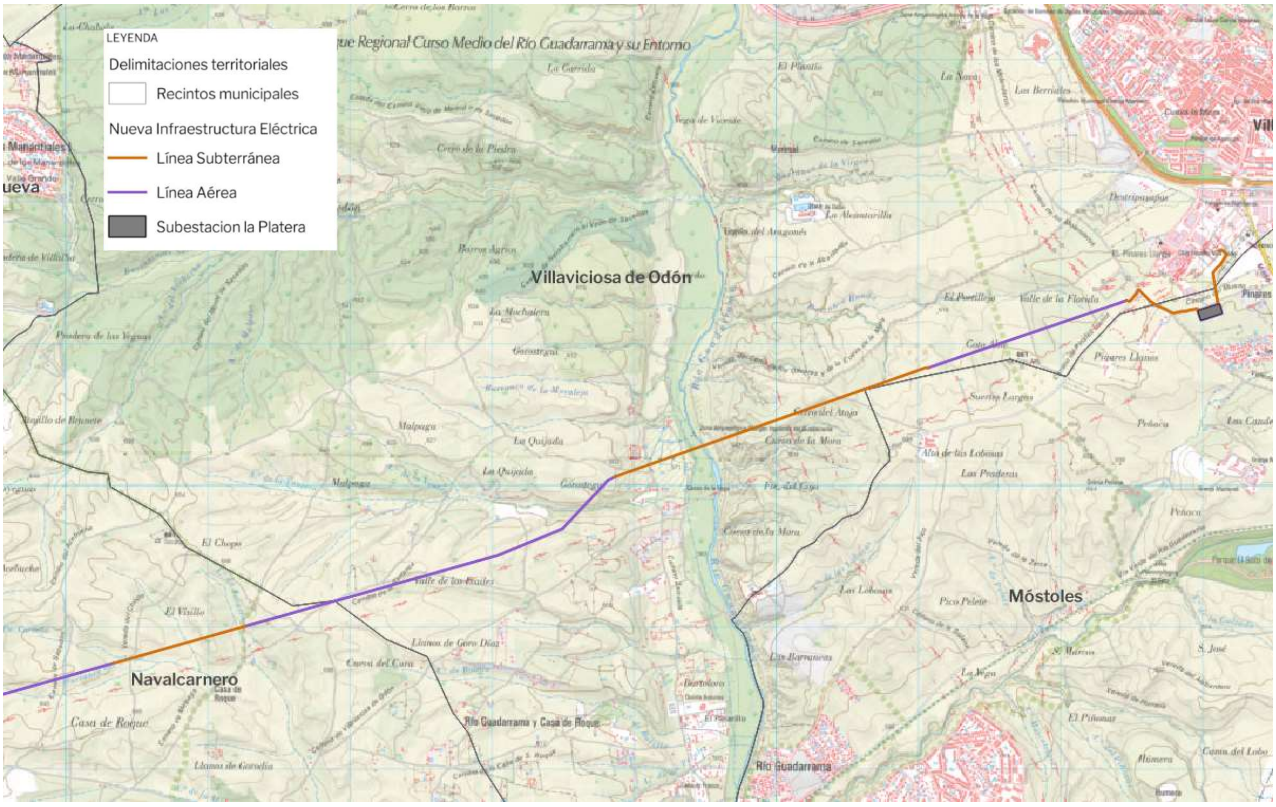

Trazado de la línea de evacuación en el TM de Villaviciosa de Odón.

2.4 Móstoles

Este Municipio se ve afectado por:

- Los últimos tramos de la línea de 220 kV desde la SE El límite a SE La Platera. En este municipio esta línea discurre subterránea.
- Parte de la línea de 400kV entre la SE La Platera y la SE de REE Villaviciosa, que discurre enteramente subterránea.
- SE La Platera (220/400 kV).

En este término municipal, este Plan Especial afecta a una superficie de 5,59 ha, con una longitud de línea de 0,15 km

C/ Segundo Mata 1, 2ª planta. Oficina 5. 28224 Pozuelo de Alarcón (Madrid) - Tel. +34 917 144 220- info@spatialconcepts.eu
www.spatialconcepts.eu

Trazado de la línea de evacuación y localización de las SET La Platera y Villaviciosa (REE) en los TM de Móstoles y Villaviciosa.

3 ALCANCE

El presente Plan Especial de Infraestructuras (PEI) tiene por objeto la definición de los elementos integrantes de las infraestructuras eléctricas correspondientes a la parte de las Infraestructuras de Evacuación que se encuentran ubicadas en la Comunidad de Madrid, del proyecto de 14 Plantas Solares Fotovoltaicas denominado “**Helena Solar**”, ubicado en la provincia de Toledo.

El objetivo del PEI es la legitimación de la ejecución del Proyecto Ejecutivo de dichas Infraestructuras de Evacuación ubicadas en la Comunidad de Madrid, mediante:

a. La definición concreta de su trazado y dimensionamiento, de manera que, teniendo en cuenta la topografía del terreno, el planeamiento de desarrollo, las infraestructuras preexistentes y previstas, asegure su viabilidad técnica y funcional.

b. La descripción de las afecciones a la propiedad del suelo y al planeamiento.

c. La fijación de la forma y los mecanismos de gestión y ejecución.

d. El establecimiento de la normativa específica para que, en la ejecución, se asegure la minimización de impactos sobre el medio y, en su caso, las medidas correctoras a llevar a cabo.

Para cumplir dicho objetivo el PEI:

- Describe las características técnicas básicas del proyecto de las líneas y subestaciones siguientes:
  - La línea de 30 kV, desde el Centro de Seccionamiento de la Planta Helena Solar 8, ubicada en Casarrubios del Monte, hasta la subestación El Límite. Esta línea discurre enteramente subterránea.

C/ Segundo Mata 1, 2ª planta. Oficina 5. 28224 Pozuelo de Alarcón (Madrid) - Tel. +34 917 144 220- info@spatialconcepts.eu
www.spatialconcepts.eu

  - El tramo de la línea aérea de 220 kV entre la SE Las loberas y la SE El Límite, en la parte que discurre por la Comunidad de Madrid. Esta línea discurre en parte en aéreo y en parte subterránea.
  - La línea de 220 kV desde la SE El límite a SE La Platera. Esta línea discurre en parte en aéreo y en parte subterránea.
  - La línea de 400kV entre la SE La Platera y la SE de REE Villaviciosa, que discurre enteramente subterránea.
  - SE El Límite (220/30kV), en el término municipal de Navalcarnero.
  - SE La Platera (220/400 kV), en el término municipal de Villaviciosa de Odón.
- Delimita y regula los usos admitidos y no admitidos en el ámbito del PEI incorporando tanto las determinaciones del planeamiento supramunicipal y municipal, como recomendaciones de carácter ambiental.

4 CARACTERÍSTICAS DE LAS INFRAESTRUCTURAS

SOLARIA está en proceso de tramitación administrativa de catorce proyectos fotovoltaicos a los que Red Eléctrica de España ha otorgado el punto de conexión en la Subestación de Villaviciosa REE 400kV, ubicada en el municipio de Villaviciosa de Odón.

Estas plantas se denominan Helena Solar 1 (100 MW), Helena Solar 2 (100 MW), Helena Solar 3 (50 MW), Helena Solar 4 (47,5 MW), Helena Solar 5 (44 MW), Helena Solar 6 (41 MW), Helena Solar 7 (50 MW), Helena Solar 8 (50 MW), Helena Solar 9 (50 MW), Helena Solar 10 (50 MW), Helena Solar 11 (50 MW), Helena Solar 12 (50 MW), Helena Solar 13 (50 MW) y Helena Solar 14 (50 MW).

Las plantas fotovoltaicas se ubican a lo largo del corredor marcado por la Autovía A-5, en la provincia de Toledo.

El inicio de la infraestructura diseñada se ubica en el Municipio de Maqueda (Toledo), donde las plantas Helena Solar 13 y 14 evacúan a través de una línea de 30 kV hacia la Subestación La Almenara, ubicada en el mismo término municipal y donde se junta con las plantas Helena 10 y 11, elevándose la tensión a 220 kV.

Desde la subestación La Almenara, parte una línea, en simple circuito, aérea hacia la subestación La Cañada, ubicada también en Maqueda donde se une las plantas Helena Solar 9, ubicada en el término municipal de Novés (Toledo) y Helena Solar 12, ubicada en el término municipal de Maqueda, partiendo igualmente con una línea, en simple circuito, aérea de 220 kV hacia la subestación La Mesilla donde se une la planta Helena Solar 5, ubicadas en La Torre de Esteban Hambrán (Toledo).

Mediante una línea aérea de 220 kV, en simple circuito con tramos en aéreo y en subterráneo, se parte hacia la subestación Las Loberas, ubicada en el término municipal de Méntrida (Toledo), donde se suman la generación de las siguientes plantas: Helena Solar 1, 2, 3, 4 y 6 (ubicadas en Méntrida), y Helena Solar 7 (ubicada en La Torre de Esteban Hambrán).

A continuación, a través de una línea de 220 kV de doble circuito (por la potencia acumulada de todas las plantas) con igualmente tramos aéreos y subterráneos, se evacúa hacia la subestación de La Platera, ubicada en el término municipal de Móstoles (Madrid) en donde se hace la transformación a 400 kV para ya en subterráneo conectar a la subestación de REE de Villaviciosa de Odón, en Madrid. Por el trazado entre Las Loberas y La Platera, y mediante una apertura de línea en la subestación de El Límite (término municipal de Navalcarnero, Madrid), se recoge la potencia generada por la planta fotovoltaica Helena Solar 8, situada en el Municipio de Casarrubios del Monte (Toledo).

C/ Segundo Mata 1, 2ª planta. Oficina 5. 28224 Pozuelo de Alarcón (Madrid) - Tel. +34 917 144 220- info@spatialconcepts.eu
www.spatialconcepts.eu

Hay que mencionar que gran parte del trazado desde el parque Helena 8, pasando por la subestación de El Límite, hasta la subestación de La Platera se compartirá corredor con una línea de evacuación de 220 kV, con tramos aéreos y subterráneos, de otros Promotores de parques fotovoltaicos para conectar, en este caso, con la subestación de REE de Lucero.

Se adjunta esquema de toda la infraestructura:

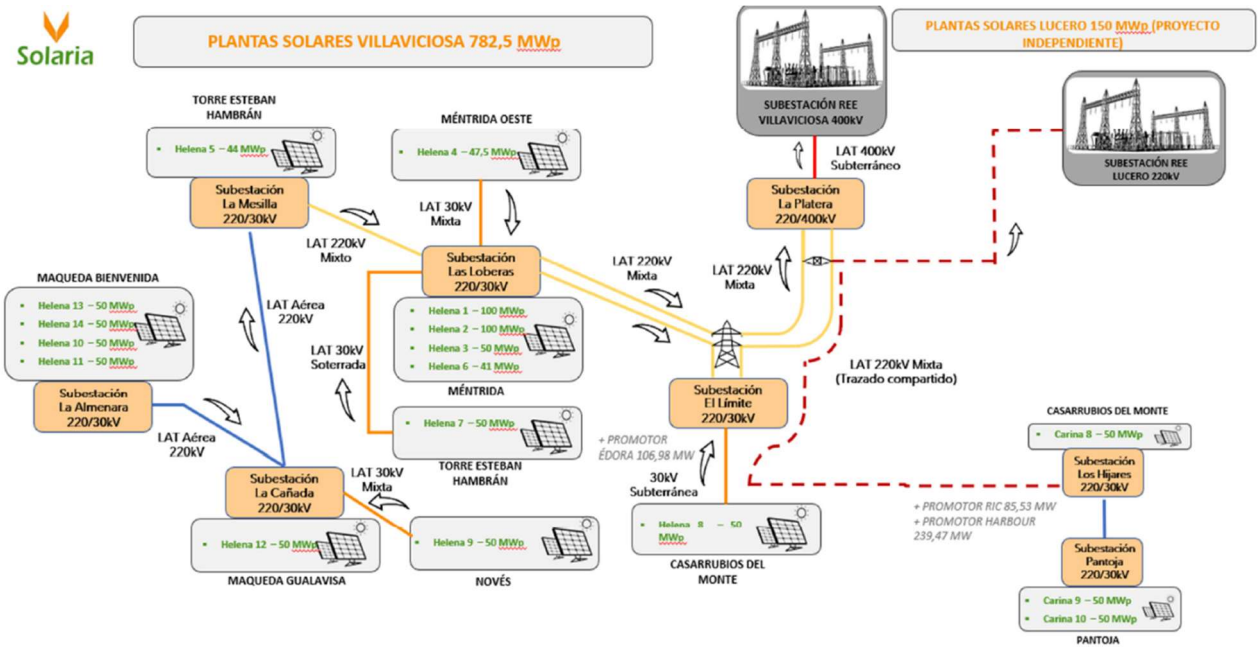

La totalidad de las plantas solares fotovoltaicas se ubican en la provincia de Toledo, entrando en la Comunidad de Madrid:

- Líneas aéreas y subterráneas de evacuación:
  - La línea de 30 kV, desde el Centro de Seccionamiento de la Planta Helena Solar 8 hasta la subestación el límite.
  - El tramo de la línea aérea de 220 kV entre la SE Las loberas y la SE El Límite que discurre por la Comunidad de Madrid.
  - La línea de 220 kV desde la SE El límite a SE La Platera.
  - La línea de 400 kV entre la SE La Platera y la SE de REE Villaviciosa.
- Subestaciones:
  - SE El Límite (220/30 kV), en el término municipal de Navalcarnero.
  - SE La Platera (220/400 kV), en el término municipal de Móstoles.

Se incluye a continuación un cuadro con la longitud de línea y superficies afectadas en cada uno de los términos municipales de la Comunidad de Madrid, afectados por el presente Plan.

C/ Segundo Mata 1, 2ª planta. Oficina 5. 28224 Pozuelo de Alarcón (Madrid) - Tel. +34 917 144 220- info@spatialconcepts.eu
www.spatialconcepts.eu

MUNICIPIO AFECTADO	LÍNEA	LONGITUD DE LÍNEA	SUPERFICIE
Villamanta	L220 SE Las Loberas (CCLM) - SE El Límite	4,78 km	23,52 ha
Navalcarnero	L220 SE Las Loberas (CCLM) - SE El Límite	2,38 km	132,51 ha
	L30 CS Helena 8 – SE El Límite	2,66 km	
	L220 SE El Límite - SE La Platera	11,04 km	
Villaviciosa	L220 SE El Límite - SE La Platera	6,30 km	63,93 ha
	L400 SE La Platera - SE (REE) Villaviciosa	0,32 km	
Móstoles	L220 SE El Límite - SE La Platera	0,36 km	5,59 ha
	L400 SE La Platera - SE (REE) Villaviciosa	0,15 km	

5 ORDENACIÓN

5.1 Uso

Con el fin de establecer el uso como admisible en el ámbito del presente Plan Especial se establece el uso de Infraestructuras Energéticas e Infraestructuras Eléctricas Fotovoltaicas tal como están definidas en la Ley 24/2013, de 26 de diciembre, del Sector Eléctrico y en el Real Decreto 413/2014, de 6 de junio, por el que se regula la actividad de producción de energía eléctrica a partir de fuentes de energía renovables, cogeneración y residuos (RD 413/2014).

- **Infraestructuras eléctricas**. Conjunto de actividades, instalaciones y construcciones destinadas a la generación, transporte y distribución de energía eléctrica,
- **Infraestructuras eléctricas fotovoltaicas**: infraestructuras eléctricas en las que para generar la electricidad se utiliza únicamente la radiación solar como energía primaria, mediante tecnología fotovoltaica.

Las infraestructuras de generación, transporte y distribución de energía eléctrica tienen reconocida su naturaleza de servicio público de interés general, así como su carácter de servicio de utilidad pública, declarado.

En consecuencia, a los efectos urbanísticos previstos en los artículos 25-a y 29.2 Ley 9/2001 del Suelo de la Comunidad de Madrid, las infraestructuras eléctricas ordenadas por el presente Plan Especial tendrán carácter de obras, instalaciones y usos requeridos por las infraestructuras y servicios públicos estatales.

5.2 Interés público

Las infraestructuras de generación, transporte y distribución de energía eléctrica tienen reconocida su naturaleza de servicio público de interés general, así como su carácter de servicio de utilidad pública, declarado, de acuerdo con lo establecido en la Ley 24/2013, de 26 de diciembre, del Sector Eléctrico

En consecuencia y conforme al artículo 50.1 de la Ley del Suelo 9/2001, el presente Plan Especial define los elementos que integran estas redes públicas de infraestructuras y establece sus condiciones de ordenación, por lo que la utilidad pública y el interés general de la actuación es consustancial al propio PEI por su contenido, objeto y conveniencia en función del interés público de dichas infraestructuras

C/ Segundo Mata 1, 2ª planta. Oficina 5. 28224 Pozuelo de Alarcón (Madrid) - Tel. +34 917 144 220- info@spatialconcepts.eu
www.spatialconcepts.eu

5.3 Calificación

De acuerdo con lo establecido en el artículo 36 de la Ley 9/2001 del Suelo de la Comunidad de Madrid, el suelo afectado por el presente Plan Especial forma parte del Sistema de Redes de Infraestructuras energéticas, lo que implica que el ámbito del mismo y, en consecuencia, la calificación, se extiende a todos los elementos necesarios para asegurar el correcto funcionamiento de las mismas.

Dado que la función, uso, servicio y/o gestión de las infraestructuras y, por tanto, de la Red de Infraestructuras cuya definición es objeto del presente Plan Especial, es propia de las políticas de la Administración del Estado, se trata de una infraestructura de carácter supramunicipal.

En consecuencia, el presente Plan Especial califica el suelo afectado por estas infraestructuras como **Red Supramunicipal de Infraestructuras Eléctricas**, estableciendo como uso principal en su ámbito el de **Infraestructuras Eléctricas Fotovoltaicas**.

5.4 Zona de afección

Las infraestructuras se han proyectado teniendo en cuenta la compatibilidad de las mismas con los dominios púbicos, las afecciones y servidumbres presentes en el ámbito del plan Especial por razón de la legislación sectorial de aplicación en cada caso.

El objeto del Plan Especial es la ordenación del territorio, otorgando a los suelos incluidos en su ámbito de actuación la calificación correspondiente (Red Supramunicipal de Infraestructuras Eléctricas), para dar viabilidad al uso y con él, a las infraestructuras que soporta.

Adicionalmente, en el entorno de las infraestructuras eléctricas, se producen afecciones derivadas de la legislación sectorial.

En el caso de las líneas, la afección al territorio se produce, en algunos, de forma afección directa, como es el caso de los apoyos de la línea aérea sobre el terreno o las parcelas ocupadas por las subestaciones eléctricas. En otros casos la afección se genera por cruzamientos sobre zonas de dominio público, ya sea en el vuelo de la línea o en el tramo soterrado de la misma.

En cualquier caso, e independientemente del tipo de afección, tanto el diseño de las infraestructuras como, posteriormente, su ejecución, cumplirán lo regulado a tal efecto por la normativa vigente

5.5 Compatibilidad Urbanística

Como ya se ha dicho, en el apartado I6, PLANEAMIENTO MUNICIPAL VIGENTE AFECTADO POR EL PLAN ESPECIAL del Bloque I del presente Plan Especial se analiza pormenorizadamente el planeamiento vigente en cada uno de los municipios afectados por las infraestructuras y la conformidad de la implantación de las infraestructuras.

Se ha analizado en dicho apartado el Planeamiento General de los municipios de Villamanta, Navalcarnero, Villaviciosa de Odón y Móstoles, en la zona ocupada por las infraestructuras mencionadas. Para cada uno de ellos se ha analizado la Clasificación y Calificación de Suelo, así como el estado de los desarrollos previstos por los planes y su normativa urbanística.

En el ámbito del Presente Plan Especial, en lo que respecta al planeamiento general de los municipios afectados, a excepción del último tramo de la línea a su llegada a la SEE Villaviciosa de REE, el suelo no se encuentra expresamente calificado para el uso de infraestructuras eléctricas, siendo este, en todo caso, un uso compatible.

Por tanto, se incorpora a cada uno de los instrumentos de planeamiento general de los municipios, mediante el presente Plan Especial, un nuevo ámbito susceptible de ser utilizado como pasillo eléctrico,

C/ Segundo Mata 1, 2ª planta. Oficina 5. 28224 Pozuelo de Alarcón (Madrid) - Tel. +34 917 144 220- info@spatialconcepts.eu
www.spatialconcepts.eu

otorgando a los suelos incluidos en él la calificación de Red Supramunicipal de Infraestructuras Eléctricas.

En consecuencia, la implantación de las infraestructuras objeto del presente Plan, tras la Aprobación Definitiva del mismo y su entrada en vigor, es compatible con el planeamiento de los municipios.

6 EJECUCIÓN

El presente Plan Especial no requiere para su implementación de ningún tipo de sistema de gestión del suelo, al tratarse de un proyecto (formado a su vez por varios subproyectos) que se asienta sobre terrenos no urbanizados sobre los que se va a actuar por cualquiera de los medios previstos en la legislación civil (compraventa, arrendamiento, cesión, etc.) o, en su caso, acudiendo a los modos públicos de obtención.

La financiación del proyecto es privada. El proyecto contará con recursos provenientes de los promotores que promueven la iniciativa en todas sus etapas, mediante aportaciones de capital o los sistemas de financiación privada que sean estimados.

La ocupación de los suelos se produce mediante acuerdos privados con los titulares de los mismos o mediante el procedimiento de expropiación, según sea necesario.

En el caso de que alguna finca no fuera puesta a disponibilidad de la actuación, tanto la Declaración de Utilidad Pública vinculada a la Autorización Administrativa de la Dirección General de Energía y Minas como la aprobación definitiva de este Plan Especial, conllevan la declaración de utilidad pública que faculta a la obtención de los mismos mediante los instrumentos de expropiación forzosa legalmente previstos.

7 PLANOS

R.1 Situación.

R.2 Ámbito del Plan Especial y Calificación.

Firmado digitalmente por 07494722B NATALIA CHINCHILLA (R: B86870532)
Nombre de reconocimiento (DN): 2.5.4.13=Reg:28065 /Hoja:M-568428 / Tomo:31589 /Folio:115 /Fecha:20/11/2013 / Inscripción:1, serialNumber=IDCES-07494722B, givenName=NATALIA, sn=CHINCHILLA CAMARA, cn=07494722B NATALIA CHINCHILLA (R: B86870532), 2.5.4.97=VATES-B86870532, o=SPATIAL CONCEPTS CONSULTING SL, c=ES
Fecha: 2022.12.19 13:14:30 +01'00'

C/ Segundo Mata 1, 2ª planta. Oficina 5. 28224 Pozuelo de Alarcón (Madrid) - Tel. +34 917 144 220- info@spatialconcepts.eu
www.spatialconcepts.eu

LEYENDA

Delimitaciones territoriales

- Recintos autonómicos
- Recintos municipales
- Ventana gráfica
- Línea aérea
- PSFV Helena Solar 8
- Subestacion la Platera
- Subestación El Limite

Nueva Infraestructura Eléctrica

- Línea Subterránea

Nota: la información utilizada en los planos procede de fuentes oficiales, y se encuentra georeferenciada en el sistema de coordenadas ETRS 89 - 30N

LOCALIZACIÓN TERRITORIAL

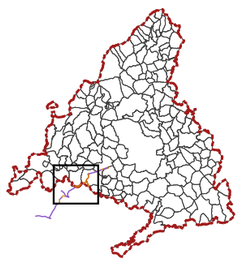

N

PROYECTO: PLAN ESPECIAL DE INFRAESTRUCTURAS

INFRAESTRUCTURAS DE EVACUACIÓN "NUDO VILLAVICIOSA"

TÍTULO DEL PLANO

Situación

R.1.0

ESCALA	PROYECTO	ESCALA GRÁFICA	FECHA
1: 50.000 en A3	2106	0 — 1 km	Nov 2022

EQUIPO REDACTOR

SC ARCHITECTS

Natalia Chinchilla
Arq. Col. 12282 COAM
David Rojo
Arq. Col. 2956 COACyLE

PROMOTOR

Solaria

Solaria Promoción Y Desarrollo, S.L.U.

Segundo Mata 1, 2ª, 5. 28224 Pozuelo de Alarcón, Madrid Telf. +34 917 144 220 www.spatialconcepts.eu

LEYENDA

Delimitaciones territoriales

- Recintos autonómicos
- Recintos municipales

Nueva Infraestructura Eléctrica

- Línea Subterránea
- Línea aérea

Nota: la información utilizada en los planos procede de fuentes oficiales, y se encuentra georeferenciada en el sistema de coordenadas ETRS 89 - 30N

LOCALIZACIÓN TERRITORIAL

PROYECTO: PLAN ESPECIAL DE INFRAESTRUCTURAS

INFRAESTRUCTURAS DE EVACUACIÓN "NUDO VILLAVICIOSA"

TÍTULO DEL PLANO
Situación

R.1.1

ESCALA	PROYECTO	ESCALA GRÁFICA	FECHA
1:15.000 en A3	2106	0 100 200 m	Nov 2022

EQUIPO REDACTOR
SC ARCHITECTS
Natalia Chinchilla
Arq. Col. 12282 COAM
David Rojo
Arq. Col. 2956 COACyLE

PROMOTOR
Solaria
Solaria Promoción Y Desarrollo, S.L.U.

Segundo Mata 1, 2ª, 5. 28224 Pozuelo de Alarcón, Madrid Telf. +34 917 144 220 www.spatialconcepts.eu

LEYENDA

Delimitaciones territoriales

- Recintos autonómicos
- Recintos municipales

Nueva Infraestructura Eléctrica

- Línea Subterránea
- Línea aérea
- PSFV Helena Solar 8
- Subestación El Limite

Nota: la información utilizada en los planos procede de fuentes oficiales, y se encuentra georeferenciada en el sistema de coordenadas ETRS 89 - 30N

LOCALIZACIÓN TERRITORIAL

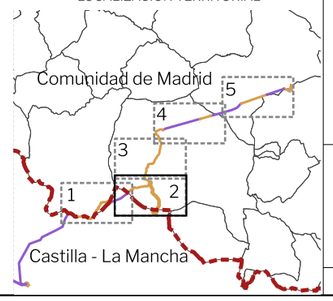

PROYECTO: PLAN ESPECIAL DE INFRAESTRUCTURAS

INFRAESTRUCTURAS DE EVACUACIÓN "NUDO VILLAVICIOSA"

TÍTULO DEL PLANO

Situación

R.1.2

ESCALA	PROYECTO	ESCALA GRÁFICA	FECHA
1:15.000 en A3	2106	0 100 200 m	Nov 2022

EQUIPO REDACTOR

SC ARCHITECTS

Natalia Chinchilla
Arq. Col. 12282 COAM

David Rojo
Arq. Col. 2956 COACyLE

PROMOTOR

Solaria

Solaria Promoción Y Desarrollo, S.L.U.

Segundo Mata 1, 2ª, 5. 28224 Pozuelo de Alarcón, Madrid Telf. +34 917 144 220 www.spatialconcepts.eu

LEYENDA

Delimitaciones territoriales

Recintos municipales

Nueva Infraestructura Eléctrica

Línea Subterránea

Nota: la información utilizada en los planos procede de fuentes oficiales, y se encuentra georeferenciada en el sistema de coordenadas ETRS 89 - 30N

LOCALIZACIÓN TERRITORIAL

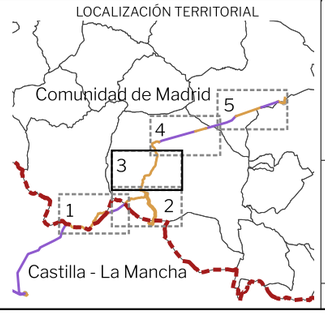

PROYECTO: PLAN ESPECIAL DE INFRAESTRUCTURAS

INFRAESTRUCTURAS DE EVACUACIÓN "NUDO VILLAVICIOSA"

TÍTULO DEL PLANO

Situación

R.1.3

ESCALA	PROYECTO	ESCALA GRÁFICA	FECHA
1:15.000 en A3	2106	0 100 200 m	Nov 2022

EQUIPO REDACTOR

SC ARCHITECTS

Natalia Chinchilla
Arq. Col. 12282 COAM

David Rojo
Arq. Col. 2956 COACyLE

PROMOTOR

Solaria

Solaria Promoción Y Desarrollo, S.L.U.

Segundo Mata 1, 2ª, 5. 28224 Pozuelo de Alarcón, Madrid Telf. +34 917 144 220 www.spatialconcepts.eu

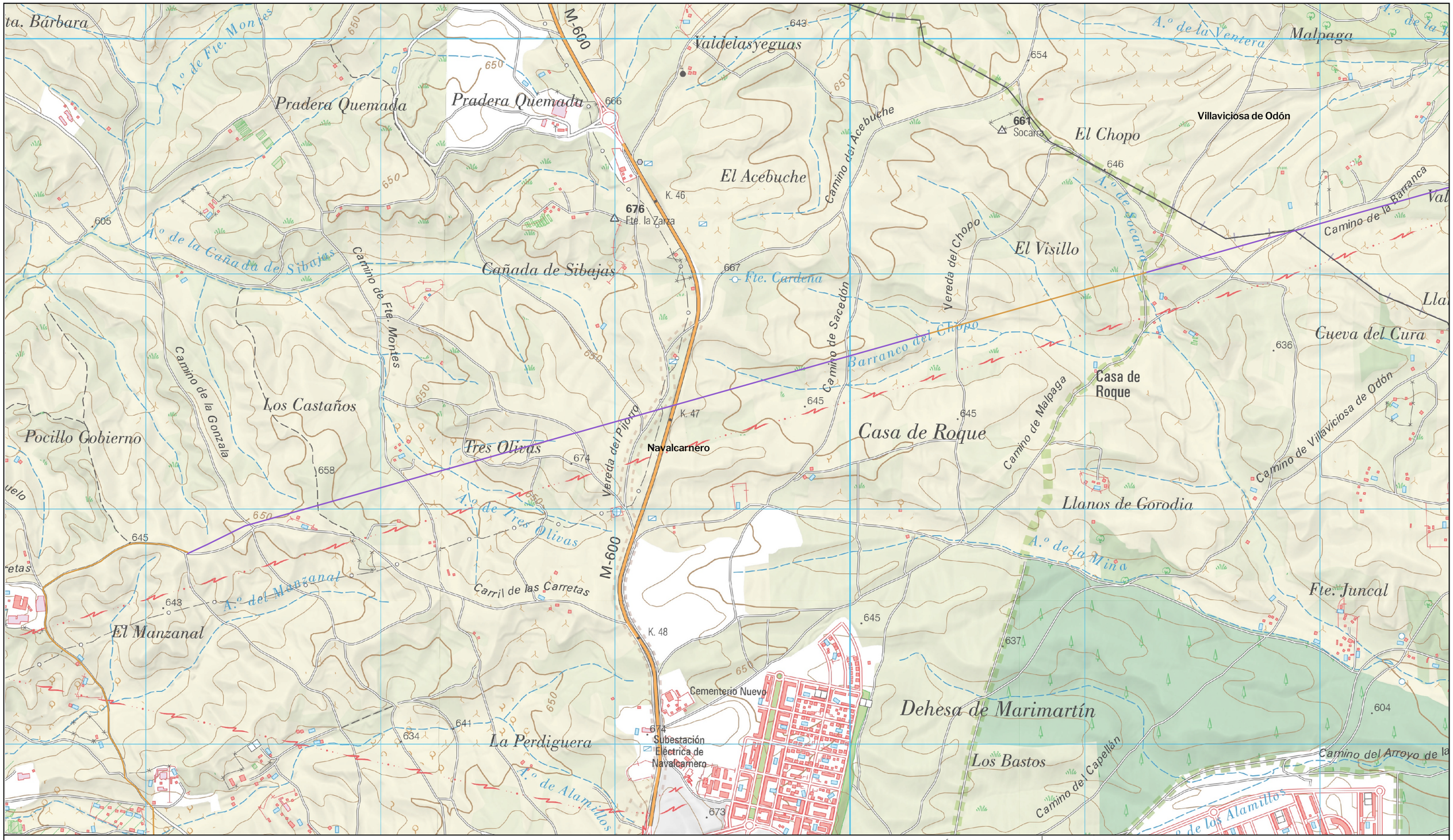

LEYENDA

Delimitaciones territoriales

Recintos municipales

Nueva Infraestructura Eléctrica

Línea Subterránea

Línea aérea

Nota: la información utilizada en los planos procede de fuentes oficiales, y se encuentra georeferenciada en el sistema de coordenadas ETRS 89 - 30N

LOCALIZACIÓN TERRITORIAL

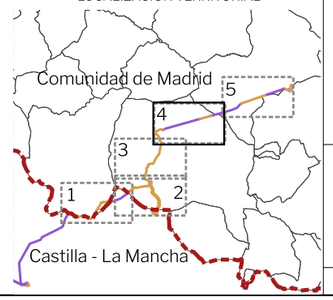

PROYECTO: PLAN ESPECIAL DE INFRAESTRUCTURAS

INFRAESTRUCTURAS DE EVACUACIÓN "NUDO VILLAVICIOSA"

TÍTULO DEL PLANO

Situación

R.1.4

ESCALA	PROYECTO	ESCALA GRÁFICA	FECHA
1:15.000 en A3	2106	0 100 200 m	Nov 2022

EQUIPO REDACTOR

SC ARCHITECTS

Natalia Chinchilla
Arq. Col. 12282 COAM

David Rojo
Arq. Col. 2956 COACyLE

PROMOTOR

Solaria

Solaria Promoción Y Desarrollo, S.L.U.

Segundo Mata 1, 2ª, 5. 28224 Pozuelo de Alarcón, Madrid Telf. +34 917 144 220 www.spatialconcepts.eu

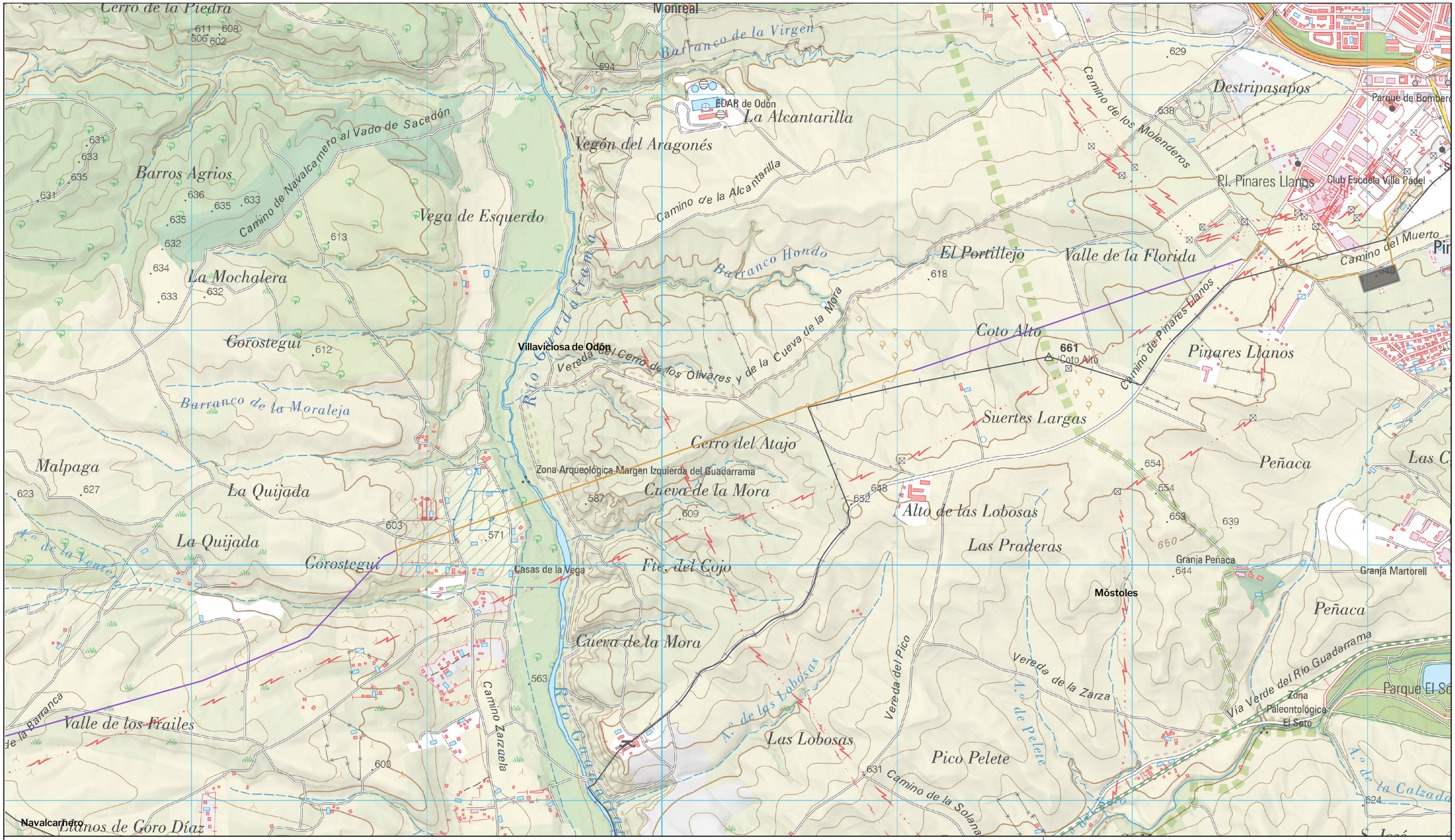

LEYENDA

Delimitaciones territoriales

- Recintos municipales

Nueva Infraestructura Eléctrica

- Línea Subterránea
- Línea aérea
- Subestación la Platera

Nota: la información utilizada en los planos procede de fuentes oficiales, y se encuentra georeferenciada en el sistema de coordenadas ETRS 89 - 30N

LOCALIZACIÓN TERRITORIAL

PROYECTO: PLAN ESPECIAL DE INFRAESTRUCTURAS

INFRAESTRUCTURAS DE EVACUACIÓN "NUDO VILLAVICIOSA"

TÍTULO DEL PLANO
Situación

R.1.5

ESCALA	PROYECTO	ESCALA GRÁFICA	FECHA
1:15.000 en A3	2106	0 100 200 m	Nov 2022

EQUIPO REDACTOR
SC ARCHITECTS
Natalia Chinchilla
Arq. Col. 12282 COAM
David Rojo
Arq. Col. 2956 COACyLE

PROMOTOR
Solaria
Solaria Promoción Y Desarrollo, S.L.U.

Segundo Mata 1, 2ª, 5. 28224 Pozuelo de Alarcón, Madrid Telf. +34 917 144 220 www.spatialconcepts.eu

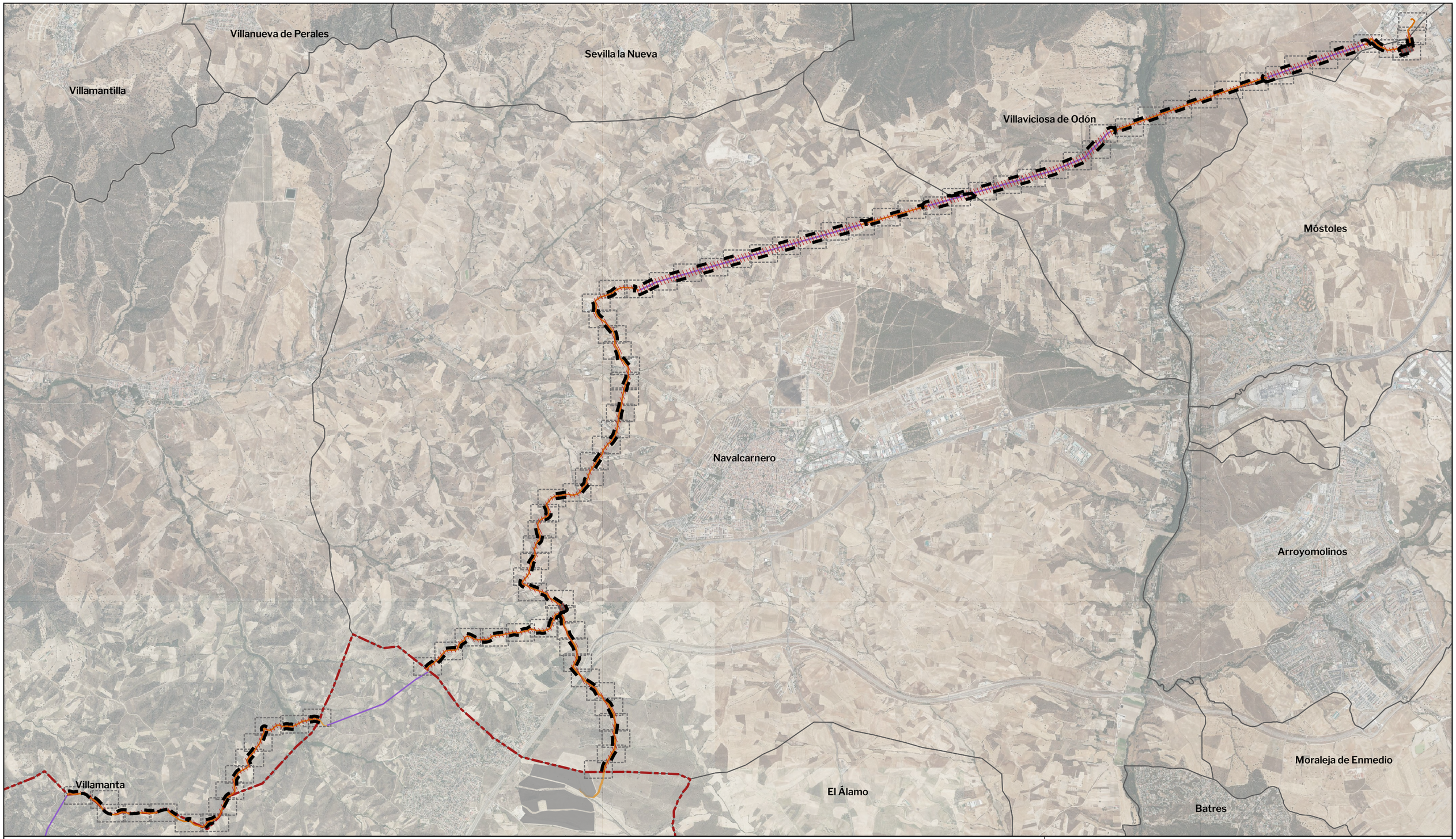

LEYENDA

Delimitaciones territoriales

- Recintos autonómicos
- Recintos municipales
- Ventanas detalle

Nueva Infraestructura Eléctrica

- Línea Subterránea
- Línea aérea
- Subestación El Limite
- Subestacion La Platera
- PSFV Helena Solar 8

Calificación

- Ámbito del Plan Especial
- Red Supramunicipal de Infraestructuras Eléctricas

LOCALIZACIÓN TERRITORIAL

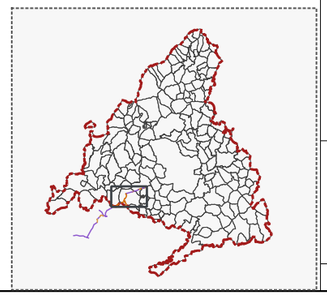

N

Nota: la información utilizada en los planos procede de fuentes oficiales, y se encuentra georeferenciada en el sistema de coordenadas ETRS 89 - 30N

PROYECTO: PLAN ESPECIAL DE INFRAESTRUCTURAS

INFRAESTRUCTURAS DE EVACUACIÓN "NUDO VILLAVICIOSA"

TÍTULO DEL PLANO

Ámbito y Calificación

R.2.0 DE 90 HOJAS

ESCALA	PROYECTO	ESCALA GRÁFICA	FECHA
1: 50.000 en A3	2106	0 — 1 km	Nov 2022

EQUIPO REDACTOR

SC ARCHITECTS

Natalia Chinchilla
Arq. Col. 12282 COAM

David Rojo
Arq. Col. 2956 COACyLE

PROMOTOR

Solaria

Solaria Promoción Y Desarrollo, S.L.U.

Segundo Mata 1, 2ª, 5. 28224 Pozuelo de Alarcón, Madrid Telf. +34 917 144 220 www.spatialconcepts.eu

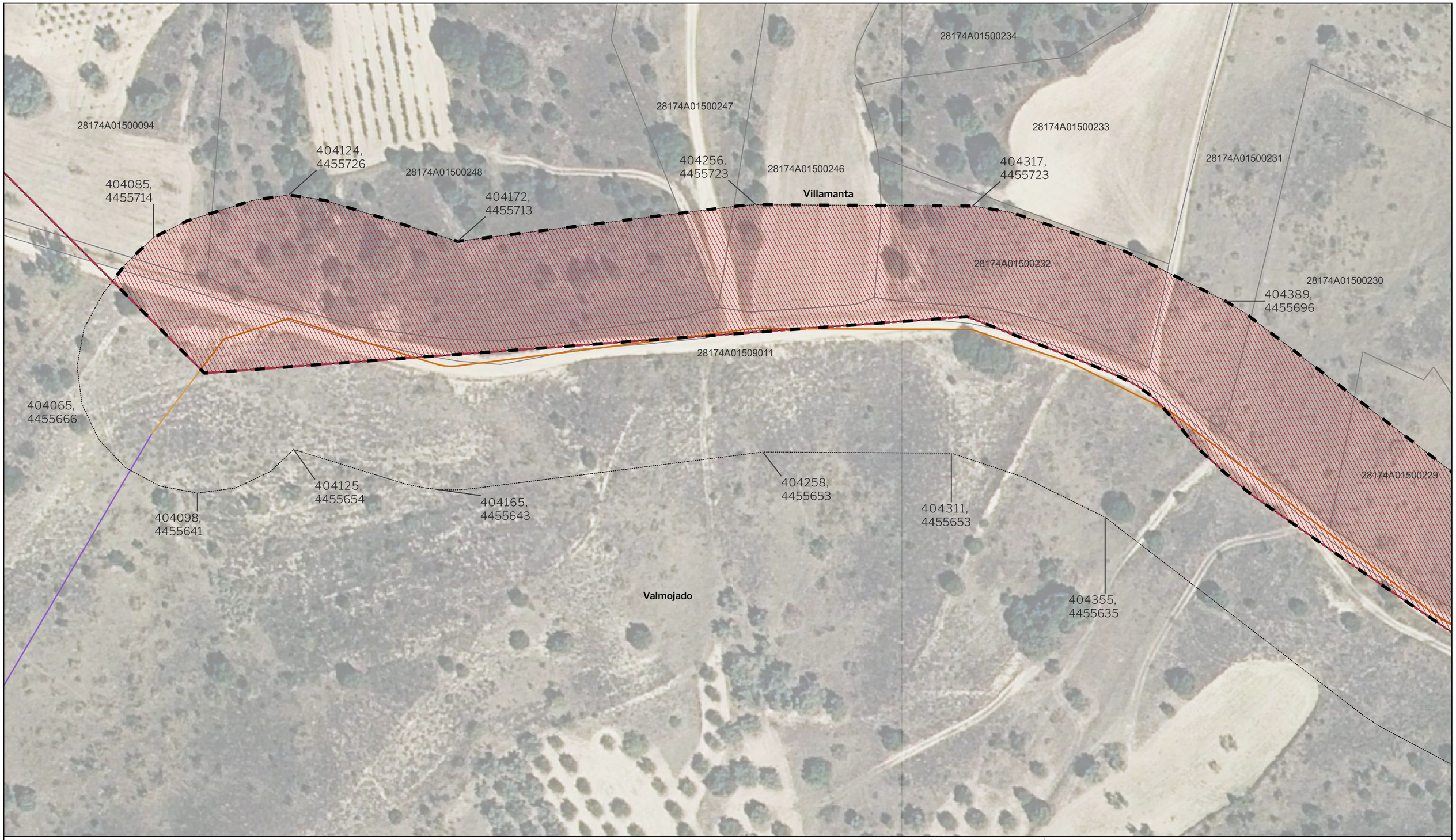

LEYENDA

Delimitaciones territoriales

- Recintos autónomicos
- Recintos municipales
- Parcelario municipal con Referencia Catastral

Nueva Infraestructura Eléctrica

- Línea Subterránea
- Límite de zona de afeccion de las infraestructuras

Calificación

- Ámbito del Plan Especial
- Red Supramunicipal de Infraestructuras Eléctricas

LOCALIZACIÓN TERRITORIAL

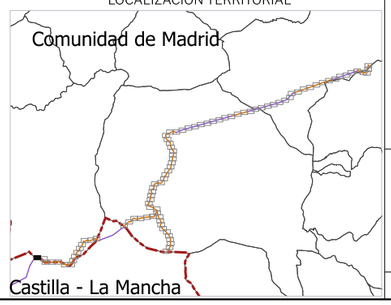

Nota: la información utilizada en los planos procede de fuentes oficiales, y se encuentra georeferenciada en el sistema de coordenadas ETRS 89 - 30N

PROYECTO: PLAN ESPECIAL DE INFRAESTRUCTURAS

INFRAESTRUCTURAS DE EVACUACIÓN "NUDO VILLAVICIOSA"

TÍTULO DEL PLANO
Ámbito y Calificación

R.2.1 DE 90 HOJAS

ESCALA	PROYECTO	ESCALA GRÁFICA	FECHA
1:1.000 en A3	2106	0 10 20 m	Nov 2022

EQUIPO REDACTOR
SC ARCHITECTS
Natalia Chinchilla
Arq. Col. 12282 COAM
David Rojo
Arq. Col. 2956 COACyLE

PROMOTOR
Solaria
Solaria Promoción Y Desarrollo, S.L.U.

Segundo Mata 1, 2ª, 5. 28224 Pozuelo de Alarcón, Madrid Telf. +34 917 144 220 www.spatialconcepts.eu

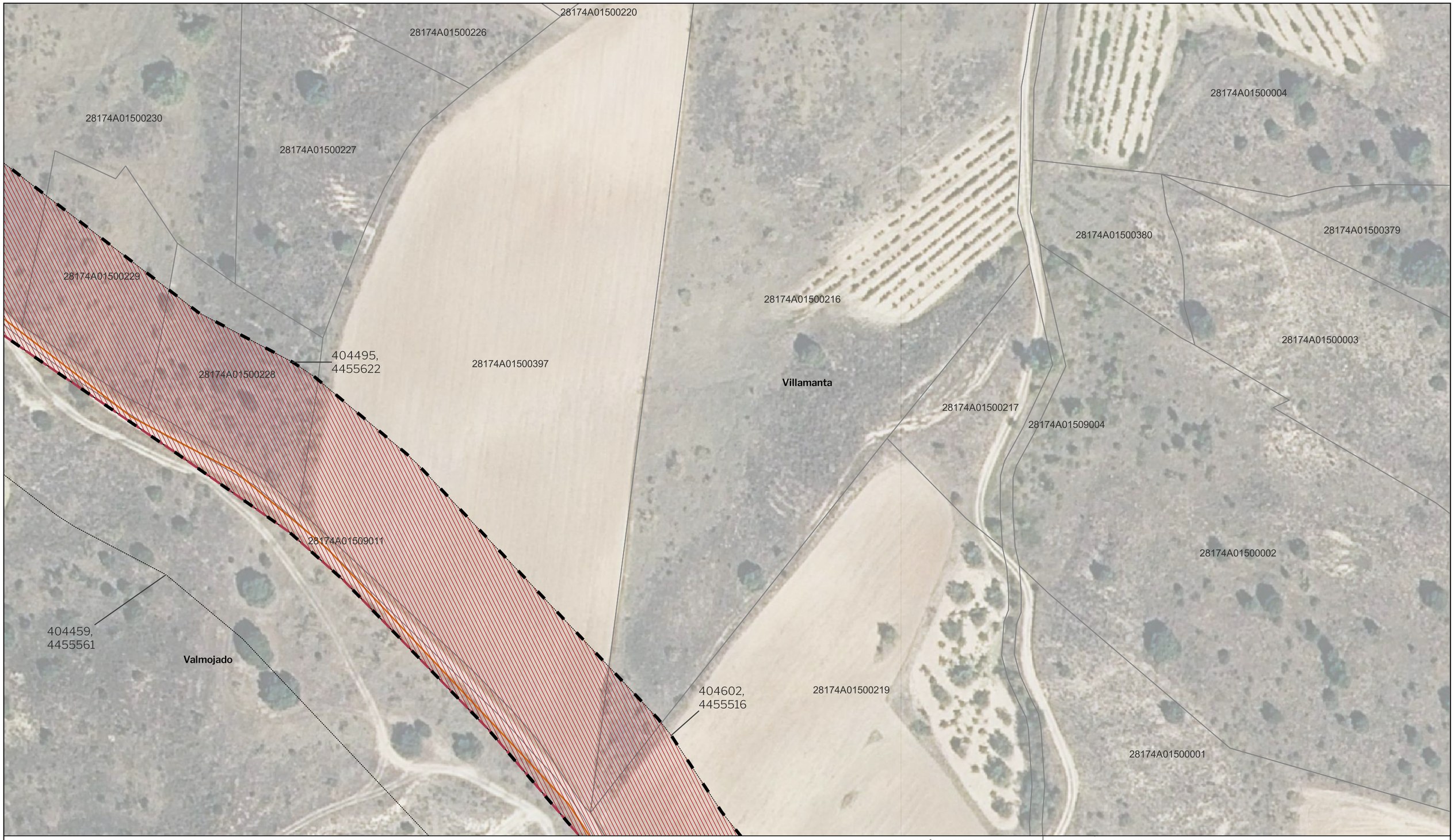

LEYENDA

Delimitaciones territoriales

- Recintos autónomos
- Recintos municipales
- Parcelario municipal con Referencia Catastral

Nueva Infraestructura Eléctrica

- Línea Subterránea
- Límite de zona de afeccion de las infraestructuras

Calificación

- Ámbito del Plan Especial
- Red Supramunicipal de Infraestructuras Eléctricas

Nota: la información utilizada en los planos procede de fuentes oficiales, y se encuentra georeferenciada en el sistema de coordenadas ETRS 89 - 30N

LOCALIZACIÓN TERRITORIAL

PROYECTO: PLAN ESPECIAL DE INFRAESTRUCTURAS

INFRAESTRUCTURAS DE EVACUACIÓN "NUDO VILLAVICIOSA"

TÍTULO DEL PLANO

Ámbito y Calificación

R.2. 2 DE 90 HOJAS

ESCALA	PROYECTO	ESCALA GRÁFICA	FECHA
1: 1.000 en A3	2106	0 10 20 m	Nov 2022

EQUIPO REDACTOR

SC ARCHITECTS

Natalia Chinchilla
Arq. Col. 12282 COAM
David Rojo
Arq. Col. 2956 COACyLE

PROMOTOR

Solaria

Solaria Promoción Y Desarrollo, S.L.U.

Segundo Mata 1, 2ª, 5. 28224 Pozuelo de Alarcón, Madrid Telf. +34 917 144 220 www.spatialconcepts.eu

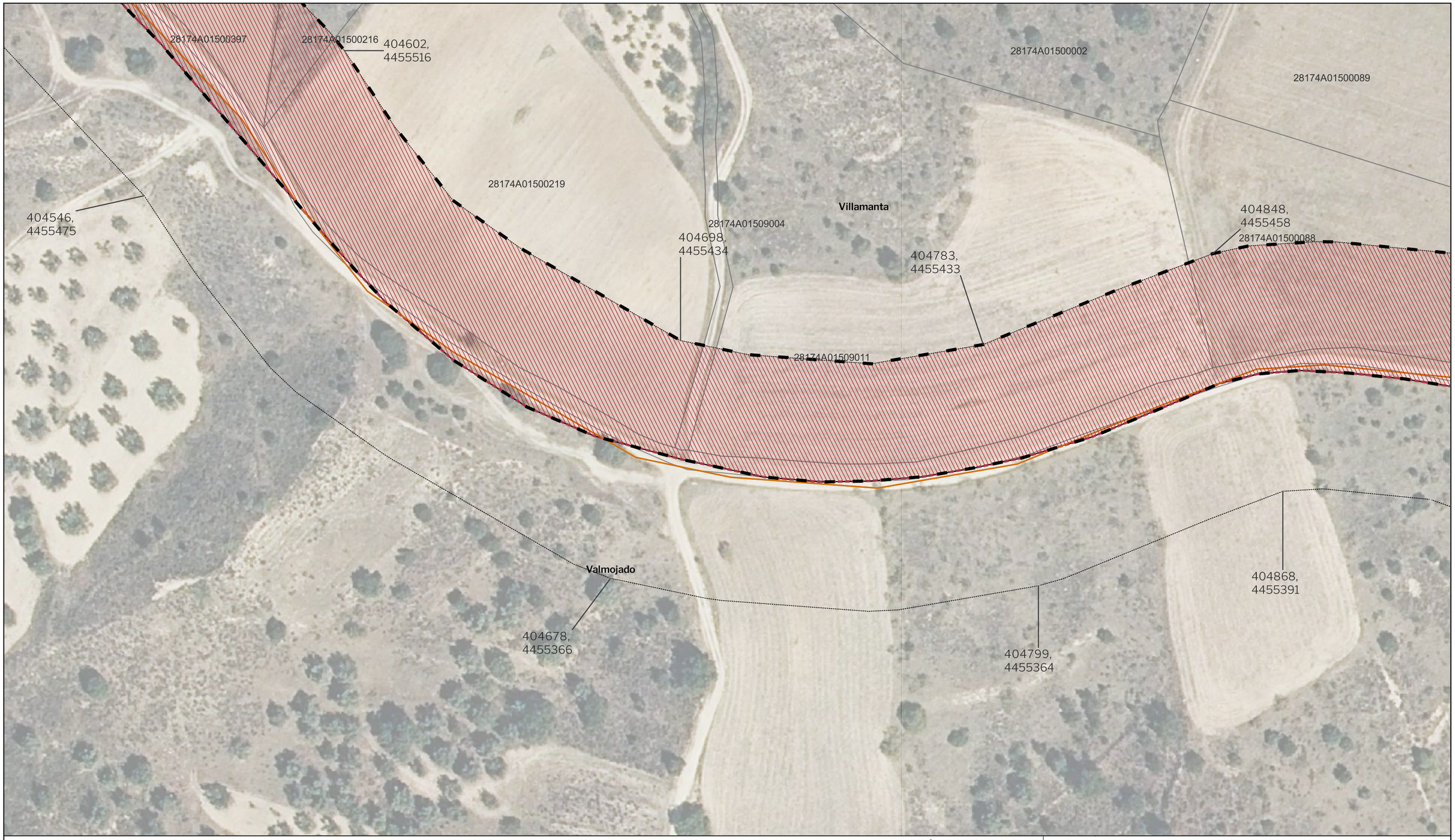

LEYENDA

Delimitaciones territoriales

- Recintos autónomicos
- Recintos municipales
- Parcelario municipal con Referencia Catastral

Nueva Infraestructura Eléctrica

- Línea Subterránea
- Límite de zona de afeccion de las infraestructuras

Calificación

- Ámbito del Plan Especial
- Red Supramunicipal de Infraestructuras Eléctricas

LOCALIZACIÓN TERRITORIAL

Nota: la información utilizada en los planos procede de fuentes oficiales, y se encuentra georeferenciada en el sistema de coordenadas ETRS 89 - 30N

PROYECTO: PLAN ESPECIAL DE INFRAESTRUCTURAS

INFRAESTRUCTURAS DE EVACUACIÓN "NUDO VILLAVICIOSA"

TÍTULO DEL PLANO

Ámbito y Calificación

R.2. 3 DE 90 HOJAS

ESCALA	PROYECTO	ESCALA GRÁFICA	FECHA
1: 1.000 en A3	2106	0 10 20 m	Nov 2022

EQUIPO REDACTOR

SC ARCHITECTS

Natalia Chinchilla
Arq. Col. 12282 COAM
David Rojo
Arq. Col. 2956 COACyLE

PROMOTOR

Solaria

Solaria Promoción Y Desarrollo, S.L.U.

Segundo Mata 1, 2ª, 5. 28224 Pozuelo de Alarcón, Madrid Telf. +34 917 144 220 www.spatialconcepts.eu

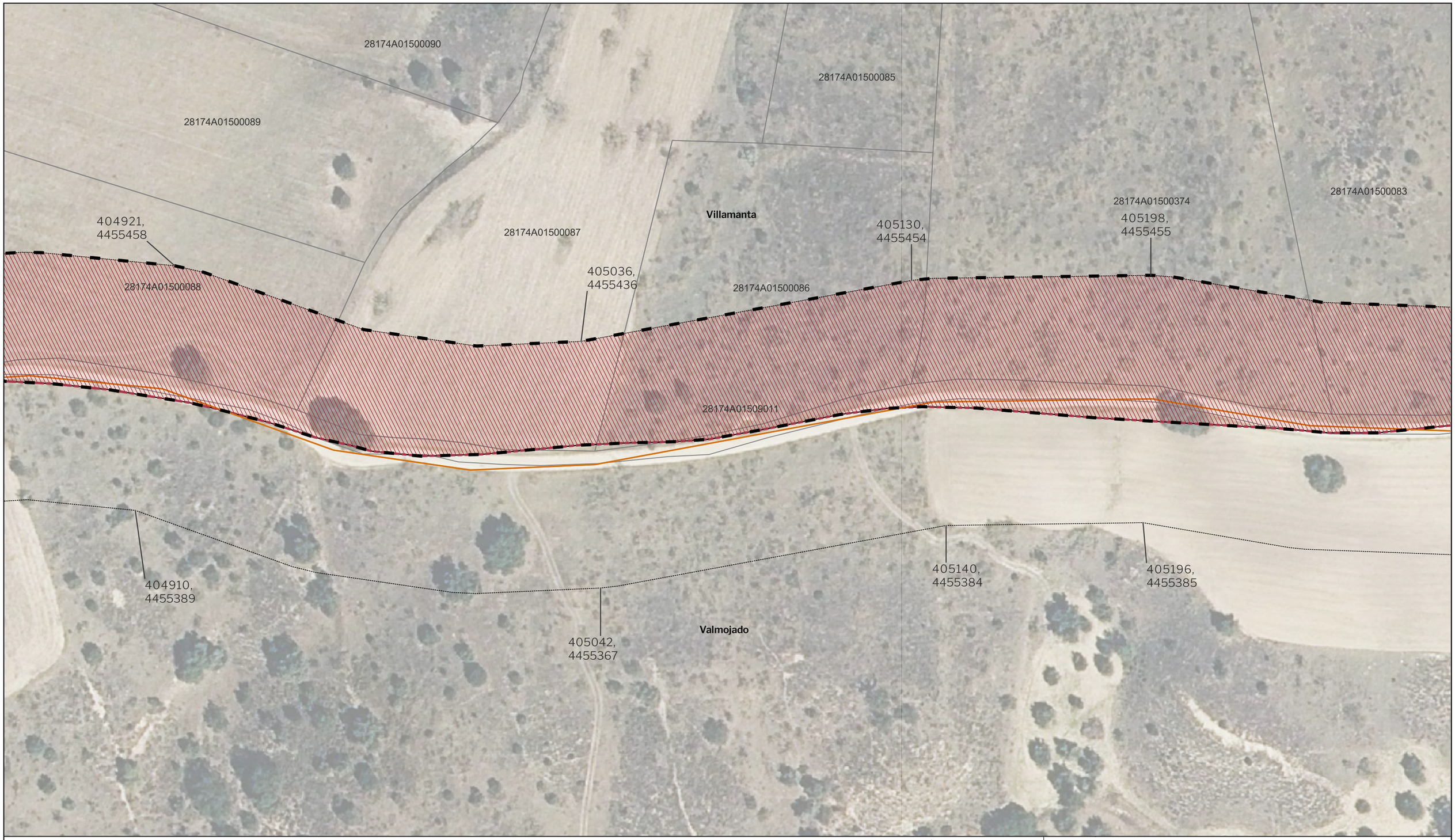

LEYENDA

Delimitaciones territoriales

- Recintos autónomicos
- Recintos municipales
- Parcelario municipal con Referencia Catastral

Nueva Infraestructura Eléctrica

- Línea Subterránea
- Límite de zona de afeccion de las infraestructuras

Calificación

- Ámbito del Plan Especial
- Red Supramunicipal de Infraestructuras Eléctricas

LOCALIZACIÓN TERRITORIAL

PROYECTO: PLAN ESPECIAL DE INFRAESTRUCTURAS

INFRAESTRUCTURAS DE EVACUACIÓN "NUDO VILLAVICIOSA"

TÍTULO DEL PLANO

Ámbito y Calificación

R.2. 4 DE 90 HOJAS

ESCALA	PROYECTO	ESCALA GRÁFICA	FECHA
1: 1.000 en A3	2106	0 10 20 m	Nov 2022

EQUIPO REDACTOR

SC ARCHITECTS

Natalia Chinchilla
Arq. Col. 12282 COAM
David Rojo
Arq. Col. 2956 COACyLE

PROMOTOR

Solaria

Solaria Promoción Y Desarrollo, S.L.U.

Segundo Mata 1, 2ª, 5. 28224 Pozuelo de Alarcón, Madrid Telf. +34 917 144 220 www.spatialconcepts.eu

Nota: la información utilizada en los planos procede de fuentes oficiales, y se encuentra georeferenciada en el sistema de coordenadas ETRS 89 - 30N

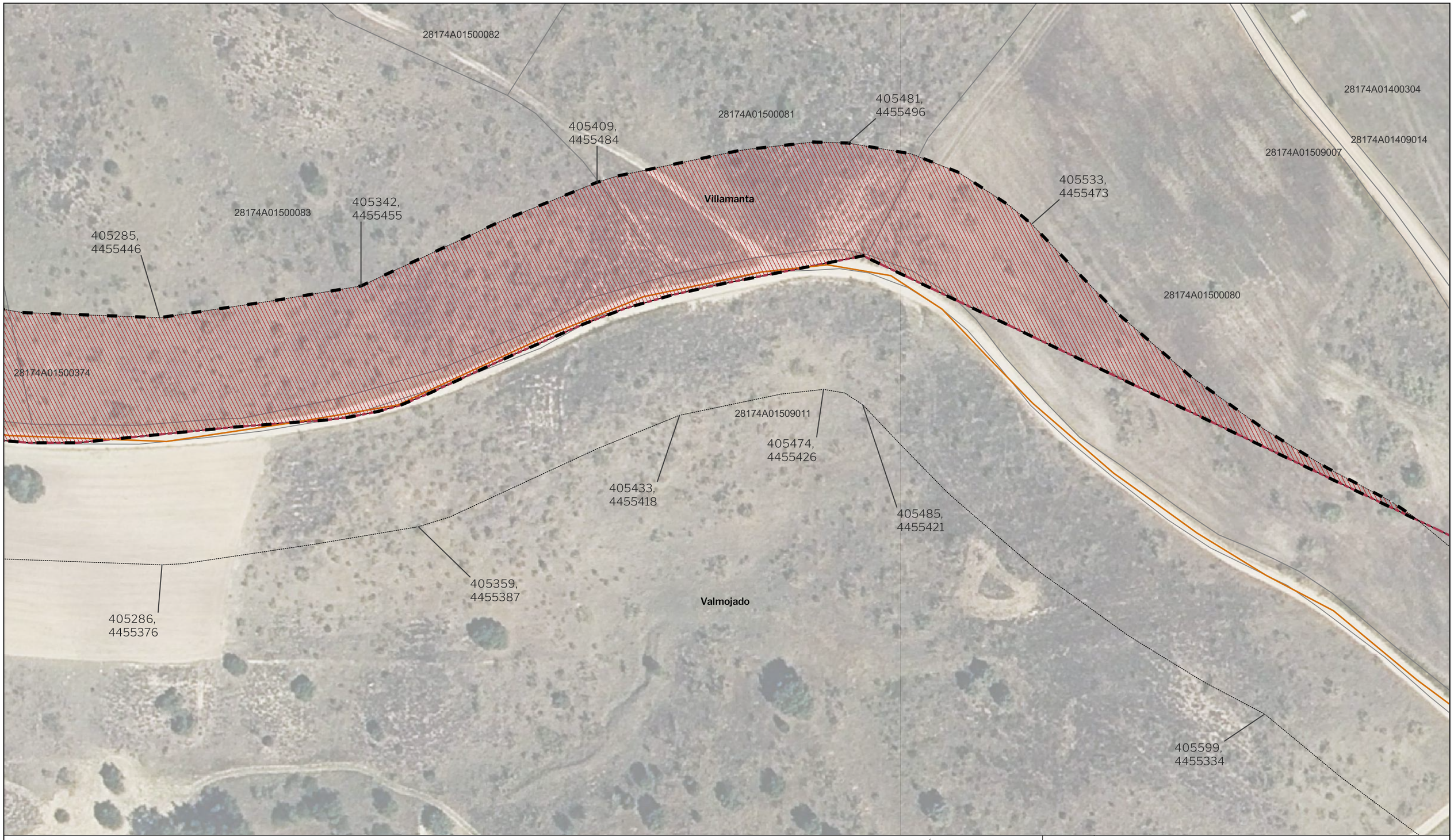

LEYENDA

Delimitaciones territoriales

- Recintos autónomicos
- Recintos municipales
- Parcelario municipal con Referencia Catastral

Nueva Infraestructura Eléctrica

- Línea Subterránea
- Límite de zona de afeccion de las infraestructuras

Calificación

- Ámbito del Plan Especial
- Red Supramunicipal de Infraestructuras Eléctricas

LOCALIZACIÓN TERRITORIAL

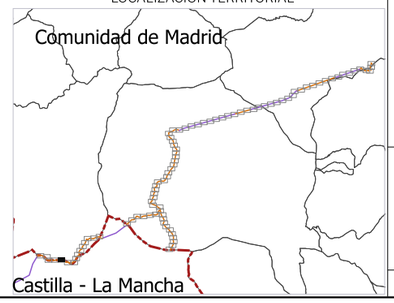

Nota: la información utilizada en los planos procede de fuentes oficiales, y se encuentra georeferenciada en el sistema de coordenadas ETRS 89 - 30N

PROYECTO: PLAN ESPECIAL DE INFRAESTRUCTURAS

INFRAESTRUCTURAS DE EVACUACIÓN "NUDO VILLAVICIOSA"

TÍTULO DEL PLANO

Ámbito y Calificación

R.2. 5 DE 90 HOJAS

ESCALA	PROYECTO	ESCALA GRÁFICA	FECHA
1: 1.000 en A3	2106	0 10 20 m	Nov 2022

EQUIPO REDACTOR

SC ARCHITECTS

Natalia Chinchilla
Arq. Col. 12282 COAM

David Rojo
Arq. Col. 2956 COACyLE

PROMOTOR

Solaria

Solaria Promoción Y Desarrollo, S.L.U.

Segundo Mata 1, 2ª, 5. 28224 Pozuelo de Alarcón, Madrid Telf. +34 917 144 220 www.spatialconcepts.eu

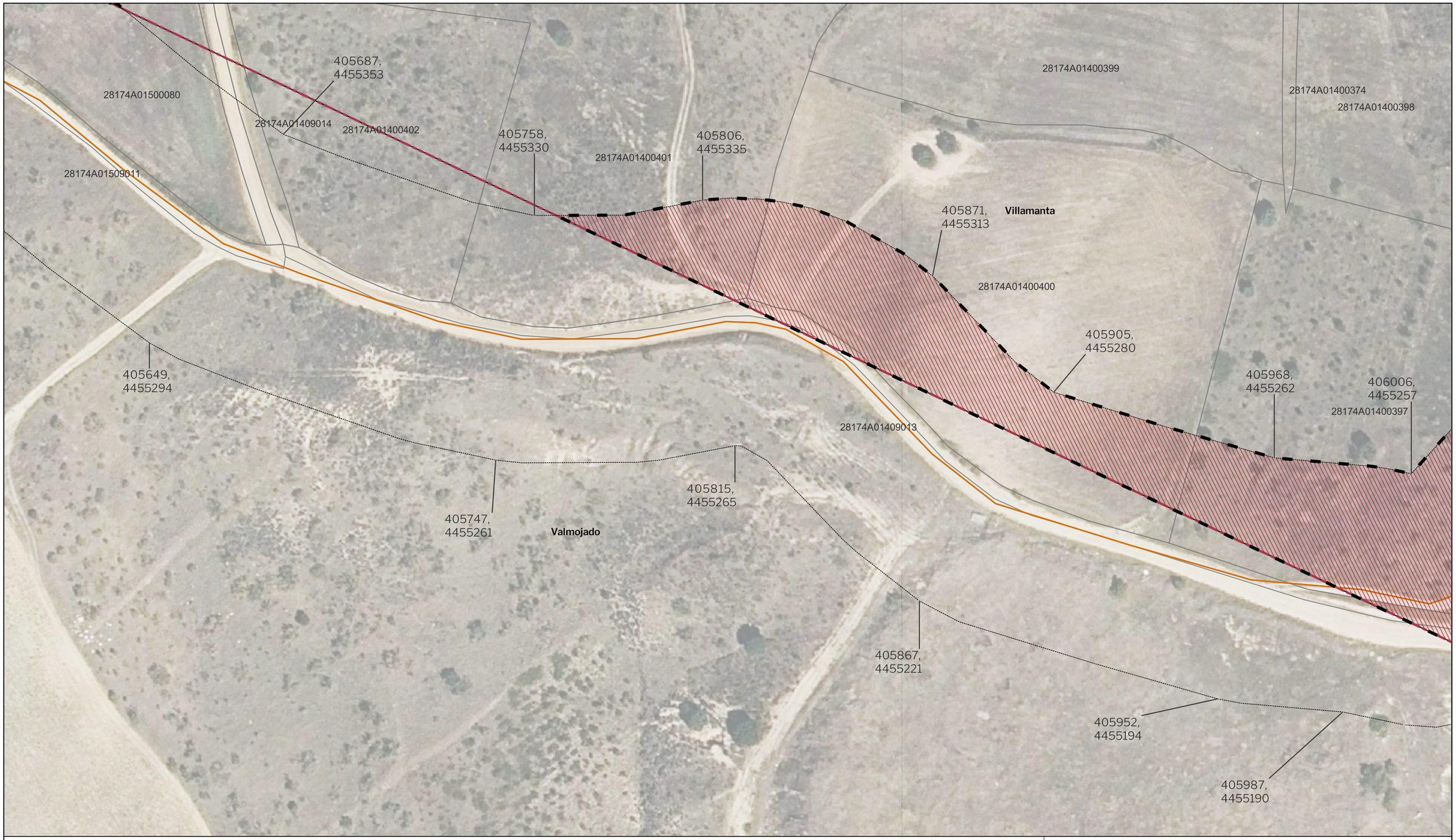

LEYENDA

Delimitaciones territoriales

- Recintos autónomicos
- Recintos municipales
- Parcelario municipal con Referencia Catastral

Nueva Infraestructura Eléctrica

- Línea Subterránea
- Límite de zona de afeccion de las infraestructuras

Calificación

- Ámbito del Plan Especial
- Red Supramunicipal de Infraestructuras Eléctricas

LOCALIZACIÓN TERRITORIAL

Nota: la información utilizada en los planos procede de fuentes oficiales, y se encuentra georeferenciada en el sistema de coordenadas ETRS 89 - 30N

PROYECTO: PLAN ESPECIAL DE INFRAESTRUCTURAS

INFRAESTRUCTURAS DE EVACUACIÓN "NUDO VILLAVICIOSA"

TÍTULO DEL PLANO

Ámbito y Calificación

R.2. 6 DE 90 HOJAS

ESCALA	PROYECTO	ESCALA GRÁFICA	FECHA
1:1.000 en A3	2106	0 10 20 m	Nov 2022

EQUIPO REDACTOR

SC ARCHITECTS

Natalia Chinchilla
Arq. Col. 12282 COAM
David Rojo
Arq. Col. 2956 COACyLE

PROMOTOR

Solaria

Solaria Promoción Y Desarrollo, S.L.U.

Segundo Mata 1, 2ª, 5. 28224 Pozuelo de Alarcón, Madrid Telf. +34 917 144 220 www.spatialconcepts.eu

LEYENDA

Delimitaciones territoriales

- Recintos autónomicos
- Recintos municipales
- Parcelario municipal con Referencia Catastral

Nueva Infraestructura Eléctrica

- Línea Subterránea
- Límite de zona de afeccion de las infraestructuras

Calificación

- Ámbito del Plan Especial
- Red Supramunicipal de Infraestructuras Eléctricas

LOCALIZACIÓN TERRITORIAL

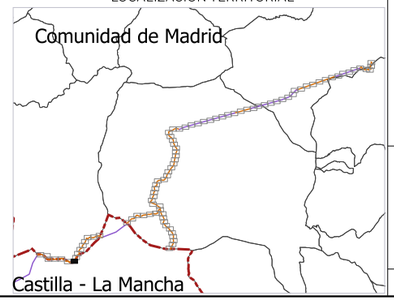

Nota: la información utilizada en los planos procede de fuentes oficiales, y se encuentra georeferenciada en el sistema de coordenadas ETRS 89 - 30N

PROYECTO: PLAN ESPECIAL DE INFRAESTRUCTURAS

INFRAESTRUCTURAS DE EVACUACIÓN "NUDO VILLAVICIOSA"

TÍTULO DEL PLANO

Ámbito y Calificación

R.2. 7 DE 90 HOJAS

ESCALA	PROYECTO	ESCALA GRÁFICA	FECHA
1: 1.000 en A3	2106	0 10 20 m	Nov 2022

EQUIPO REDACTOR

SC ARCHITECTS

Natalia Chinchilla
Arq. Col. 12282 COAM
David Rojo
Arq. Col. 2956 COACyLE

PROMOTOR

Solaria

Solaria Promoción Y Desarrollo, S.L.U.

Segundo Mata 1, 2ª, 5. 28224 Pozuelo de Alarcón, Madrid Telf. +34 917 144 220 www.spatialconcepts.eu

LEYENDA

Delimitaciones territoriales

- Recintos autónomicos
- Recintos municipales
- Parcelario municipal con Referencia Catastral

Nueva Infraestructura Eléctrica

- Línea Subterránea
- Límite de zona de afeccion de las infraestructuras

Calificación

- Ámbito del Plan Especial
- Red Supramunicipal de Infraestructuras Eléctricas

LOCALIZACIÓN TERRITORIAL

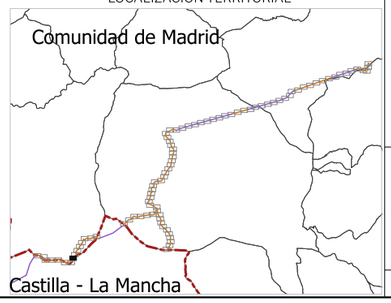

Nota: la información utilizada en los planos procede de fuentes oficiales, y se encuentra georeferenciada en el sistema de coordenadas ETRS 89 - 30N

PROYECTO: PLAN ESPECIAL DE INFRAESTRUCTURAS

INFRAESTRUCTURAS DE EVACUACIÓN "NUDO VILLAVICIOSA"

TÍTULO DEL PLANO

Ámbito y Calificación

R.2. 8 DE 90 HOJAS

ESCALA	PROYECTO	ESCALA GRÁFICA	FECHA
1: 1.000 en A3	2106	0 10 20 m	Nov 2022

EQUIPO REDACTOR

SC ARCHITECTS

Natalia Chinchilla
Arq. Col. 12282 COAM

David Rojo
Arq. Col. 2956 COACyLE

PROMOTOR

Solaria

Solaria Promoción Y Desarrollo, S.L.U.

Segundo Mata 1, 2ª, 5. 28224 Pozuelo de Alarcón, Madrid Telf. +34 917 144 220 www.spatialconcepts.eu

28174A01400382
28174A01400443
28174A01400491
28174A01400390
28174A01400380
406421,
4455790
406491,
4455796
28174A01400391
28174A01409012
28174A01400444
Villamanta
406427,
4455732
28174A01400394
406497,
4455725
28174A01400392
406391,
4455700
28174A01409006
28174A01400393
406335,
4455660
406477,
4455680
Casarrubios del Monte
28174A01400498
406428,
4455640
28174A01400395
406390,
4455616

LEYENDA

Delimitaciones territoriales

- Recintos autónomicos
- Recintos municipales
- Parcelario municipal con Referencia Catastral

Nueva Infraestructura Eléctrica

- Línea Subterránea
- Límite de zona de afeccion de las infraestructuras

Calificación

- Ámbito del Plan Especial
- Red Supramunicipal de Infraestructuras Eléctricas

LOCALIZACIÓN TERRITORIAL

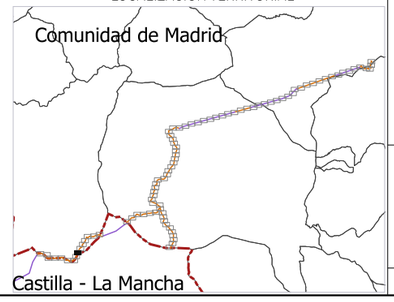

PROYECTO: PLAN ESPECIAL DE INFRAESTRUCTURAS

INFRAESTRUCTURAS DE EVACUACIÓN "NUDO VILLAVICIOSA"

TÍTULO DEL PLANO

Ámbito y Calificación

R.2. 9 DE 90 HOJAS

ESCALA	PROYECTO	ESCALA GRÁFICA	FECHA
1: 1.000 en A3	2106	0 10 20 m	Nov 2022

EQUIPO REDACTOR

SC ARCHITECTS

Natalia Chinchilla
Arq. Col. 12282 COAM
David Rojo
Arq. Col. 2956 COACyLE

PROMOTOR

Solaria

Solaria Promoción Y Desarrollo, S.L.U.

Segundo Mata 1, 2ª, 5. 28224 Pozuelo de Alarcón, Madrid Telf. +34 917 144 220 www.spatialconcepts.eu

Nota: la información utilizada en los planos procede de fuentes oficiales, y se encuentra georeferenciada en el sistema de coordenadas ETRS 89 - 30N

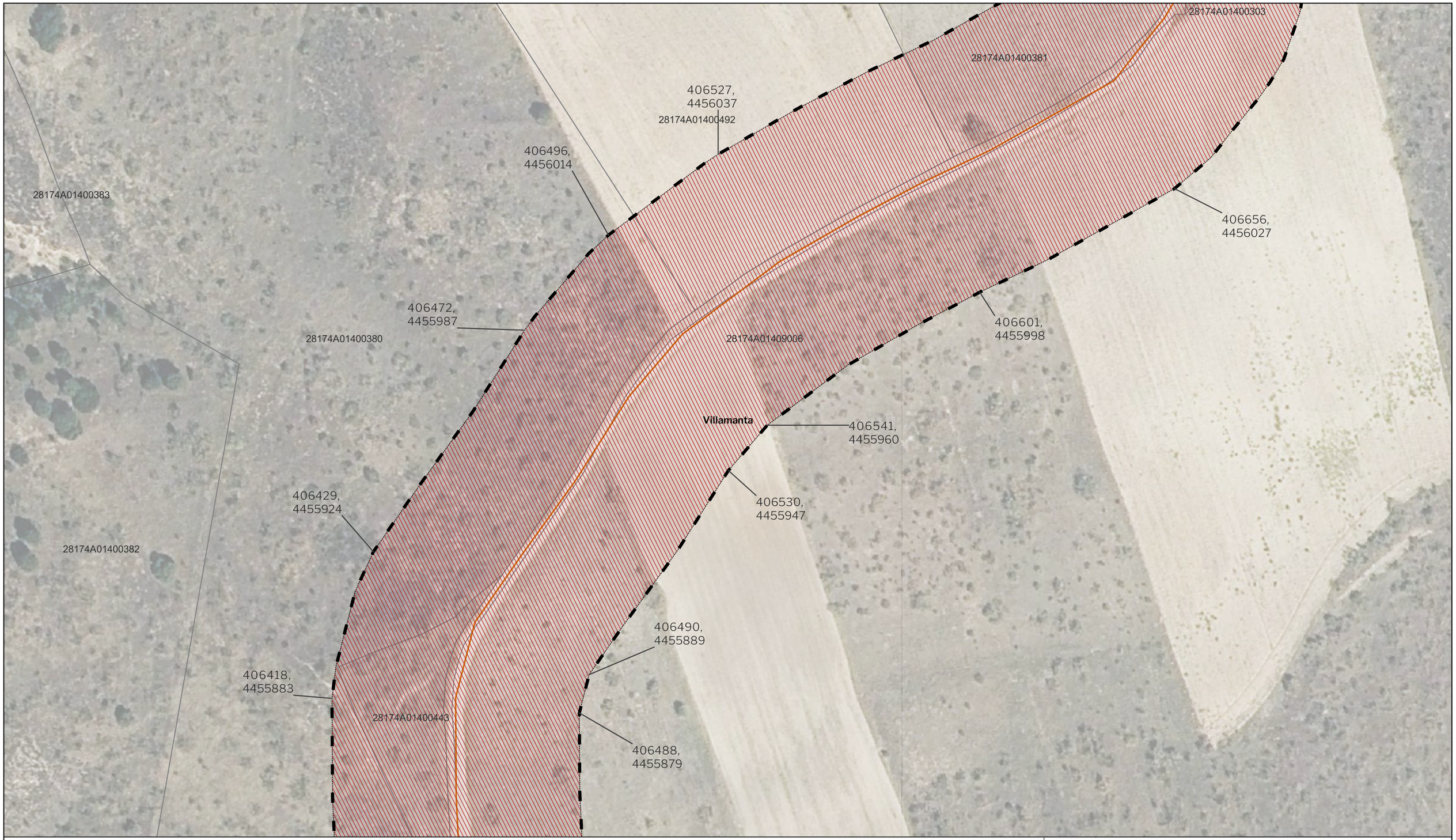

LEYENDA

Delimitaciones territoriales

Parcelario municipal con Referencia Catastral

Nueva Infraestructura Eléctrica

Línea Subterránea

Límite de zona de afeccion de las infraestructuras

Calificación

Ámbito del Plan Especial

Red Supramunicipal de Infraestructuras Eléctricas

LOCALIZACIÓN TERRITORIAL

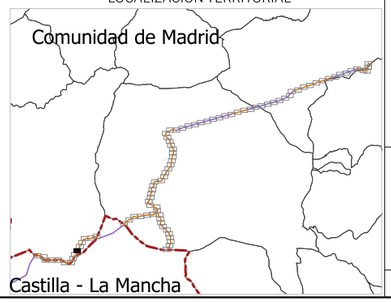

Nota: la información utilizada en los planos procede de fuentes oficiales, y se encuentra georeferenciada en el sistema de coordenadas ETRS 89 - 30N

PROYECTO: PLAN ESPECIAL DE INFRAESTRUCTURAS

INFRAESTRUCTURAS DE EVACUACIÓN "NUDO VILLAVICIOSA"

TÍTULO DEL PLANO

Ámbito y Calificación

R.2.

10 DE 90 HOJAS

ESCALA 1:1.000 en A3

PROYECTO 2106

ESCALA GRÁFICA 0 10 20 m

FECHA Nov 2022

EQUIPO REDACTOR

SC ARCHITECTS

Natalia Chinchilla
Arq. Col. 12282 COAM
David Rojo
Arq. Col. 2956 COACyLE

PROMOTOR

Solaria

Solaria Promoción Y Desarrollo, S.L.U.

Segundo Mata 1, 2ª, 5. 28224 Pozuelo de Alarcón, Madrid Telf. +34 917 144 220 www.spatialconcepts.eu

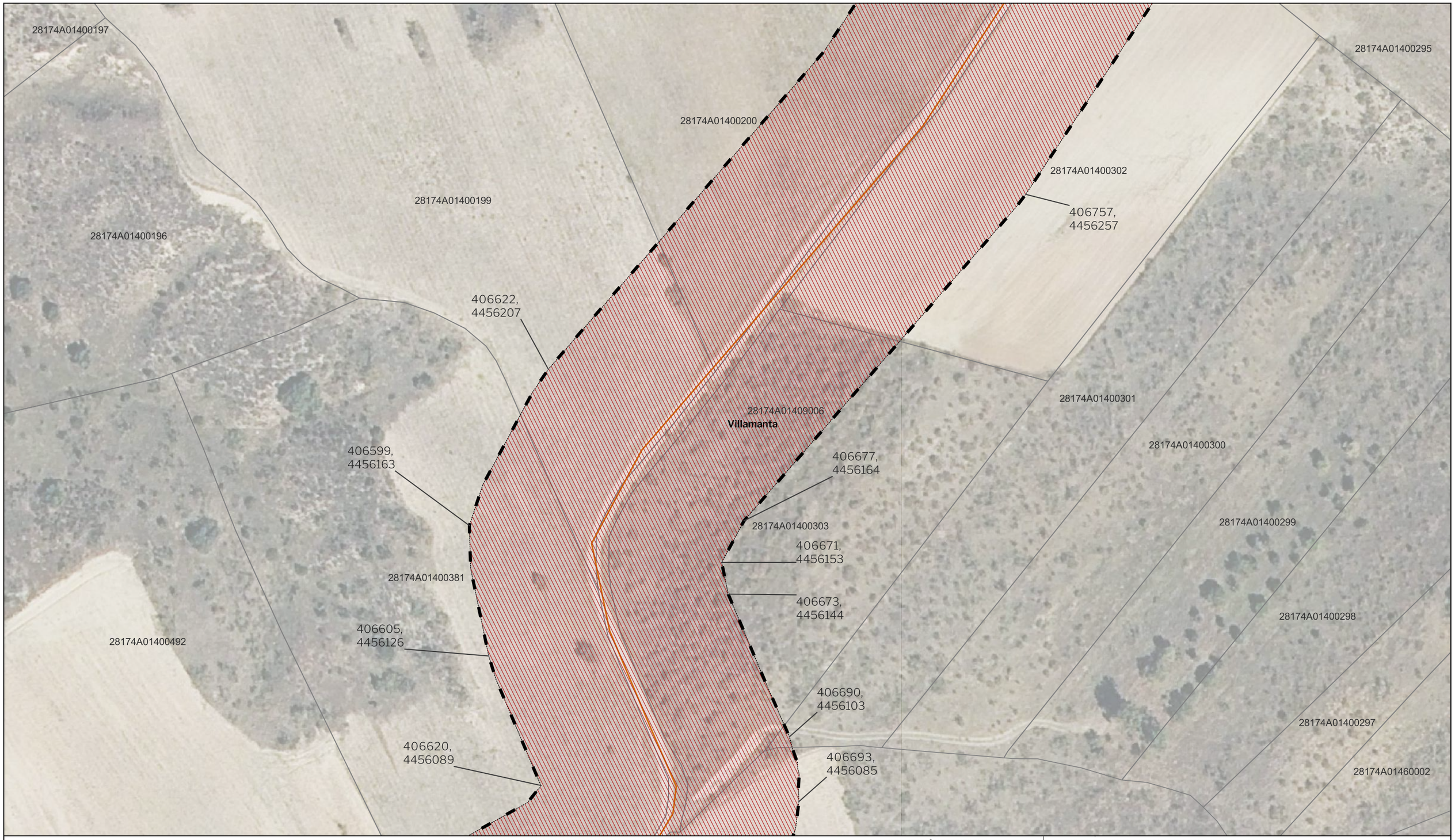

LEYENDA

Delimitaciones territoriales

Parcelario municipal con Referencia Catastral

Nueva Infraestructura Eléctrica

Línea Subterránea

Límite de zona de afeccion de las infraestructuras

Calificación

Ámbito del Plan Especial

Red Supramunicipal de Infraestructuras Eléctricas

LOCALIZACIÓN TERRITORIAL

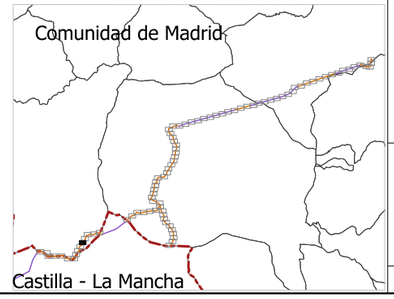

PROYECTO: PLAN ESPECIAL DE INFRAESTRUCTURAS

INFRAESTRUCTURAS DE EVACUACIÓN "NUDO VILLAVICIOSA"

TÍTULO DEL PLANO

Ámbito y Calificación

R.2. 11 DE 90 HOJAS

ESCALA	PROYECTO	ESCALA GRÁFICA	FECHA
1: 1.000 en A3	2106	0 10 20 m	Nov 2022

EQUIPO REDACTOR

SC ARCHITECTS

Natalia Chinchilla
Arq. Col. 12282 COAM

David Rojo
Arq. Col. 2956 COACyLE

PROMOTOR

Solaria

Solaria Promoción Y Desarrollo, S.L.U.

Segundo Mata 1, 2ª, 5. 28224 Pozuelo de Alarcón, Madrid Telf. +34 917 144 220 www.spatialconcepts.eu

Nota: la información utilizada en los planos procede de fuentes oficiales, y se encuentra georeferenciada en el sistema de coordenadas ETRS 89 - 30N

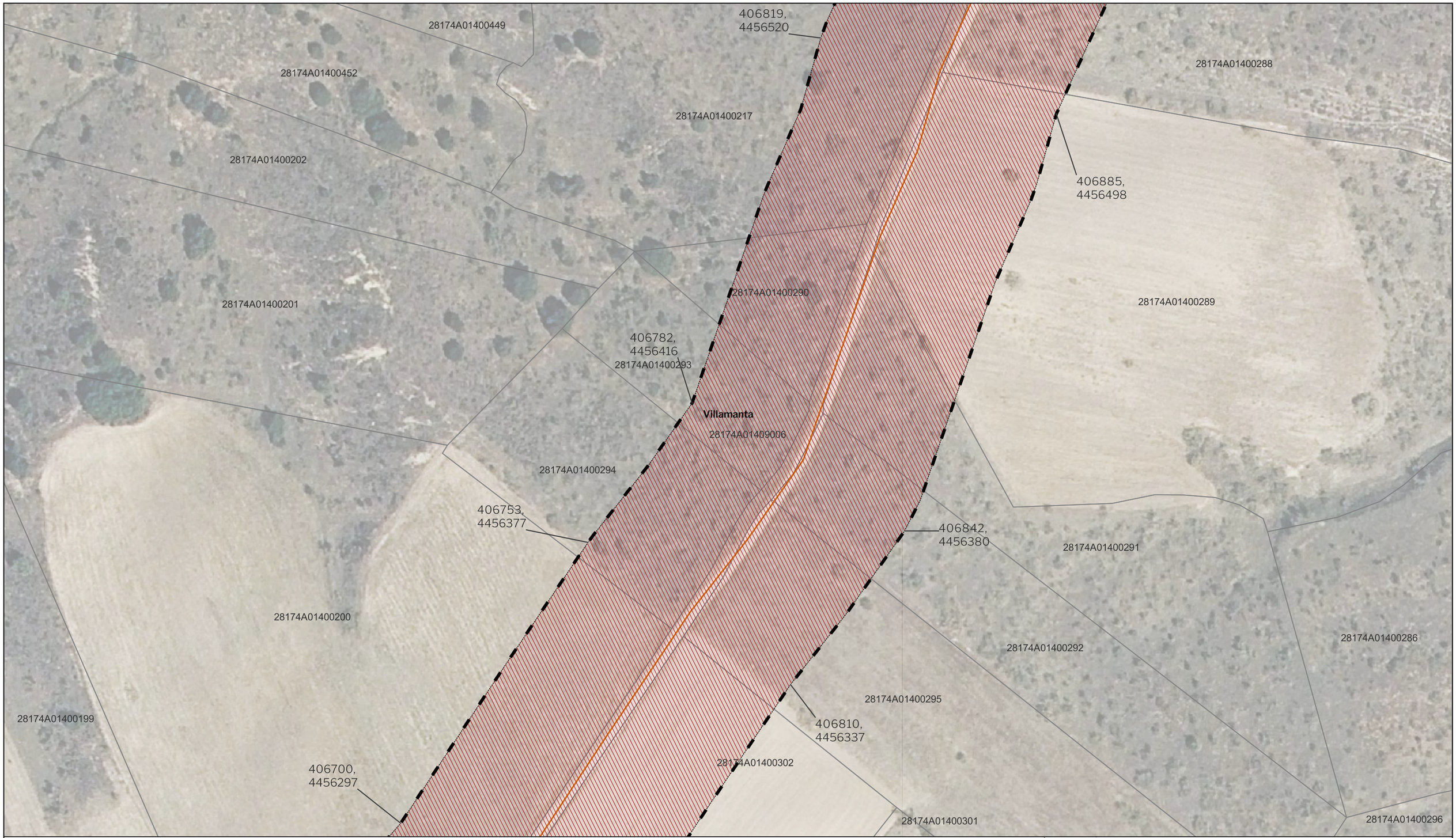

LEYENDA

Delimitaciones territoriales

Parcelario municipal con Referencia Catastral

Nueva Infraestructura Eléctrica

Línea Subterránea

Límite de zona de afeccion de las infraestructuras

Calificación

Ámbito del Plan Especial

Red Supramunicipal de Infraestructuras Eléctricas

LOCALIZACIÓN TERRITORIAL

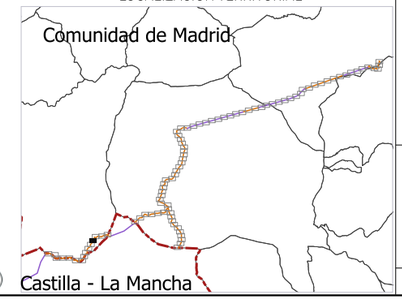

Nota: la información utilizada en los planos procede de fuentes oficiales, y se encuentra georeferenciada en el sistema de coordenadas ETRS 89 - 30N

PROYECTO: PLAN ESPECIAL DE INFRAESTRUCTURAS

INFRAESTRUCTURAS DE EVACUACIÓN "NUDO VILLAVICIOSA"

TÍTULO DEL PLANO

Ámbito y Calificación

R.2. 12 DE 90 HOJAS

ESCALA	PROYECTO	ESCALA GRÁFICA	FECHA
1:1.000 en A3	2106	0 10 20 m	Nov 2022

EQUIPO REDACTOR

SC ARCHITECTS

Natalia Chinchilla
Arq. Col. 12282 COAM

David Rojo
Arq. Col. 2956 COACyLE

PROMOTOR

Solaria

Solaria Promoción Y Desarrollo, S.L.U.

Segundo Mata 1, 2ª, 5. 28224 Pozuelo de Alarcón, Madrid Telf. +34 917 144 220 www.spatialconcepts.eu

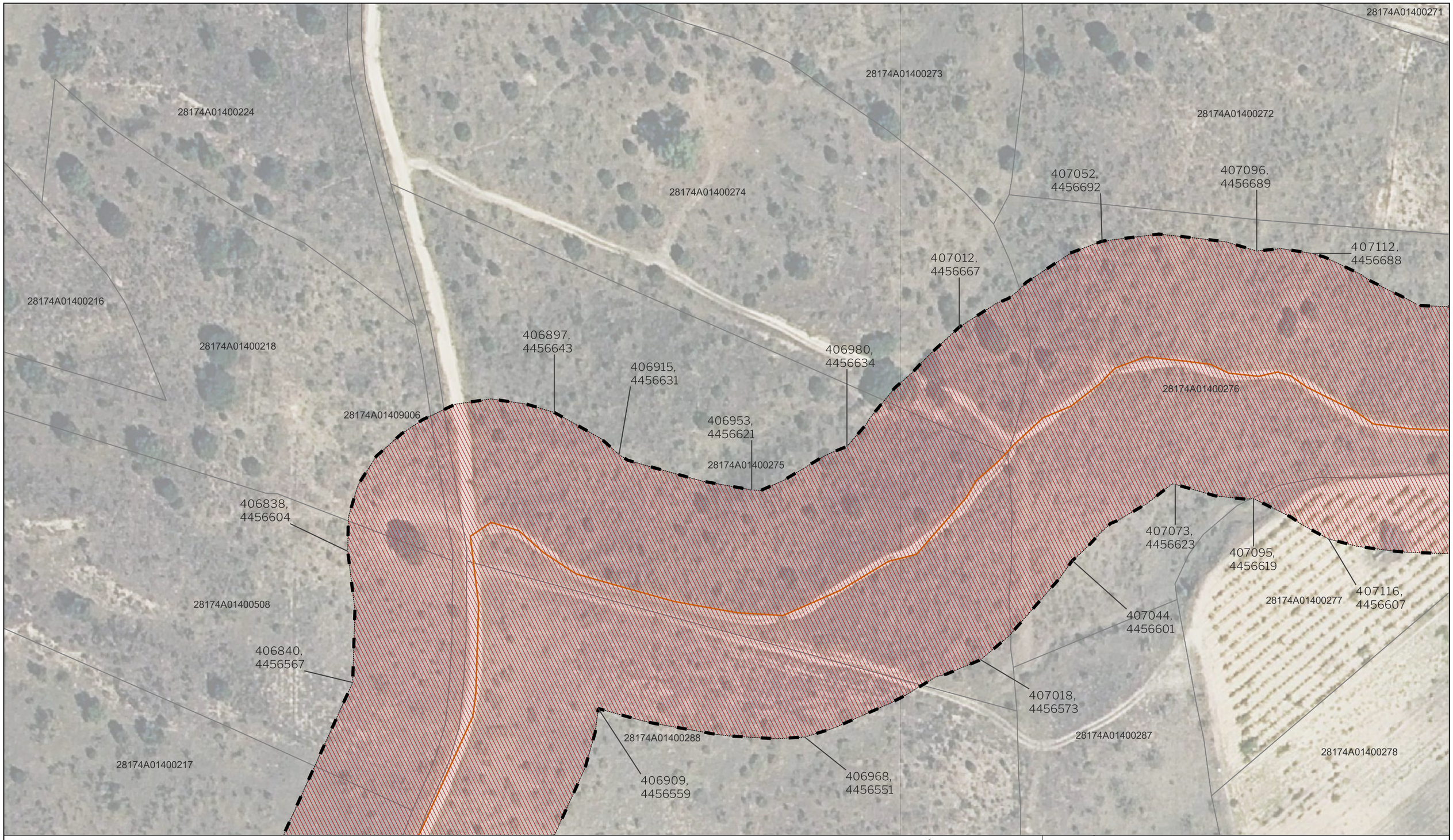

LEYENDA

Delimitaciones territoriales

Parcelario municipal con Referencia Catastral

Nueva Infraestructura Eléctrica

Línea Subterránea

Límite de zona de afeccion de las infraestructuras

Calificación

Ámbito del Plan Especial

Red Supramunicipal de Infraestructuras Eléctricas

LOCALIZACIÓN TERRITORIAL

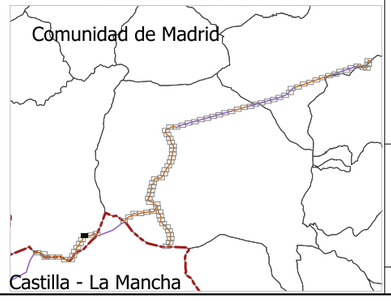

PROYECTO: PLAN ESPECIAL DE INFRAESTRUCTURAS

INFRAESTRUCTURAS DE EVACUACIÓN "NUDO VILLAVICIOSA"

TÍTULO DEL PLANO

Ámbito y Calificación

R.2.13 DE 90 HOJAS

ESCALA	PROYECTO	ESCALA GRÁFICA	FECHA
1:1.000 en A3	2106	0 10 20 m	Nov 2022

EQUIPO REDACTOR

SC ARCHITECTS

Natalia Chinchilla
Arq. Col. 12282 COAM

David Rojo
Arq. Col. 2956 COACyLE

PROMOTOR

Solaria

Solaria Promoción Y Desarrollo, S.L.U.

Segundo Mata 1, 2ª, 5. 28224 Pozuelo de Alarcón, Madrid Telf. +34 917 144 220 www.spatialconcepts.eu

Nota: la información utilizada en los planos procede de fuentes oficiales, y se encuentra georeferenciada en el sistema de coordenadas ETRS 89 - 30N

28174A01300125
28174A01400271
407459,
4456751
28174A01300210
407414,
4456749
28174A01300126
28174A01309011
28174A01300128
28174A01300127
28174A01300131
407353,
4456712
28174A01400272
28174A01309003
28174A01300189
407112,
4456688
407142,
4456674
407198,
4456677
407243,
4456672
407269,
4456673
28174A01400264
28174A01409017
Villamanta
407474,
4456683
407433,
4456680
28174A01309013
28174A01400276
28174A01409008
28174A01300129
28174A01309012
407385,
4456650
28174A01300130
28174A01400277
407191,
4456607
407116,
4456607
407254,
4456603
407264,
4456600
407274,
4456600
28174A01400278
28174A01400281
28174A01409007
28174A01400282
28174A01400442
28174A01400283

LEYENDA

Delimitaciones territoriales

Parcelario municipal con Referencia Catastral

Nueva Infraestructura Eléctrica

Línea Subterránea

Límite de zona de afeccion de las infraestructuras

Calificación

Ámbito del Plan Especial

Red Supramunicipal de Infraestructuras Eléctricas

LOCALIZACIÓN TERRITORIAL

Nota: la información utilizada en los planos procede de fuentes oficiales, y se encuentra georeferenciada en el sistema de coordenadas ETRS 89 - 30N

PROYECTO: PLAN ESPECIAL DE INFRAESTRUCTURAS

INFRAESTRUCTURAS DE EVACUACIÓN "NUDO VILLAVICIOSA"

TÍTULO DEL PLANO

Ámbito y Calificación

R.2.

14

DE 90 HOJAS

ESCALA 1:1.000 en A3

PROYECTO 2106

ESCALA GRÁFICA 0 10 20 m

FECHA Nov 2022

EQUIPO REDACTOR

SC ARCHITECTS

Natalia Chinchilla
Arq. Col. 12282 COAM

David Rojo
Arq. Col. 2956 COACyLE

PROMOTOR

Solaria

Solaria Promoción Y Desarrollo, S.L.U.

Segundo Mata 1, 2ª, 5. 28224 Pozuelo de Alarcón, Madrid Telf. +34 917 144 220 www.spatialconcepts.eu

28174A01300122
28174A01300121
28174A01300120
28174A01300124
28174A01300123
28174A01300125
28174A01300210
407508, 4456774
407545, 4456774
407584, 4456786
28174A01300126
407459, 4456751
28174A01309003
Villamanta
407674, 4456761
28174A01300127
Casarrubios del Monte
28174A01300128
407694, 4456716
28174A01300189
407527, 4456705
407564, 4456705
407589, 4456714
407649, 4456696
407474, 4456683
407433, 4456680
28174A01300130
28174A01300129

LEYENDA

Delimitaciones territoriales
- Recintos autónomicos
- Recintos municipales
- Parcelario municipal con Referencia Catastral

Nueva Infraestructura Eléctrica
- Línea Subterránea
- Límite de zona de afeccion de las infraestructuras

Calificación
- Ámbito del Plan Especial
- Red Supramunicipal de Infraestructuras Eléctricas

LOCALIZACIÓN TERRITORIAL

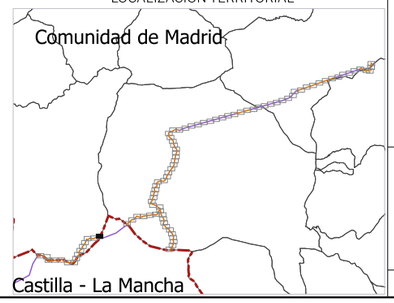

PROYECTO: PLAN ESPECIAL DE INFRAESTRUCTURAS

INFRAESTRUCTURAS DE EVACUACIÓN "NUDO VILLAVICIOSA"

TÍTULO DEL PLANO
Ámbito y Calificación

R.2. 15 DE 90 HOJAS

ESCALA 1:1.000 en A3
PROYECTO 2106
ESCALA GRÁFICA 0 10 20 m
FECHA Nov 2022

EQUIPO REDACTOR
SC ARCHITECTS
Natalia Chinchilla
Arq. Col. 12282 COAM
David Rojo
Arq. Col. 2956 COACyLE

PROMOTOR
Solaria
Solaria Promoción Y Desarrollo, S.L.U.

Segundo Mata 1, 2ª, 5. 28224 Pozuelo de Alarcón, Madrid Telf. +34 917 144 220 www.spatialconcepts.eu

Nota: la información utilizada en los planos procede de fuentes oficiales, y se encuentra georeferenciada en el sistema de coordenadas ETRS 89 - 30N

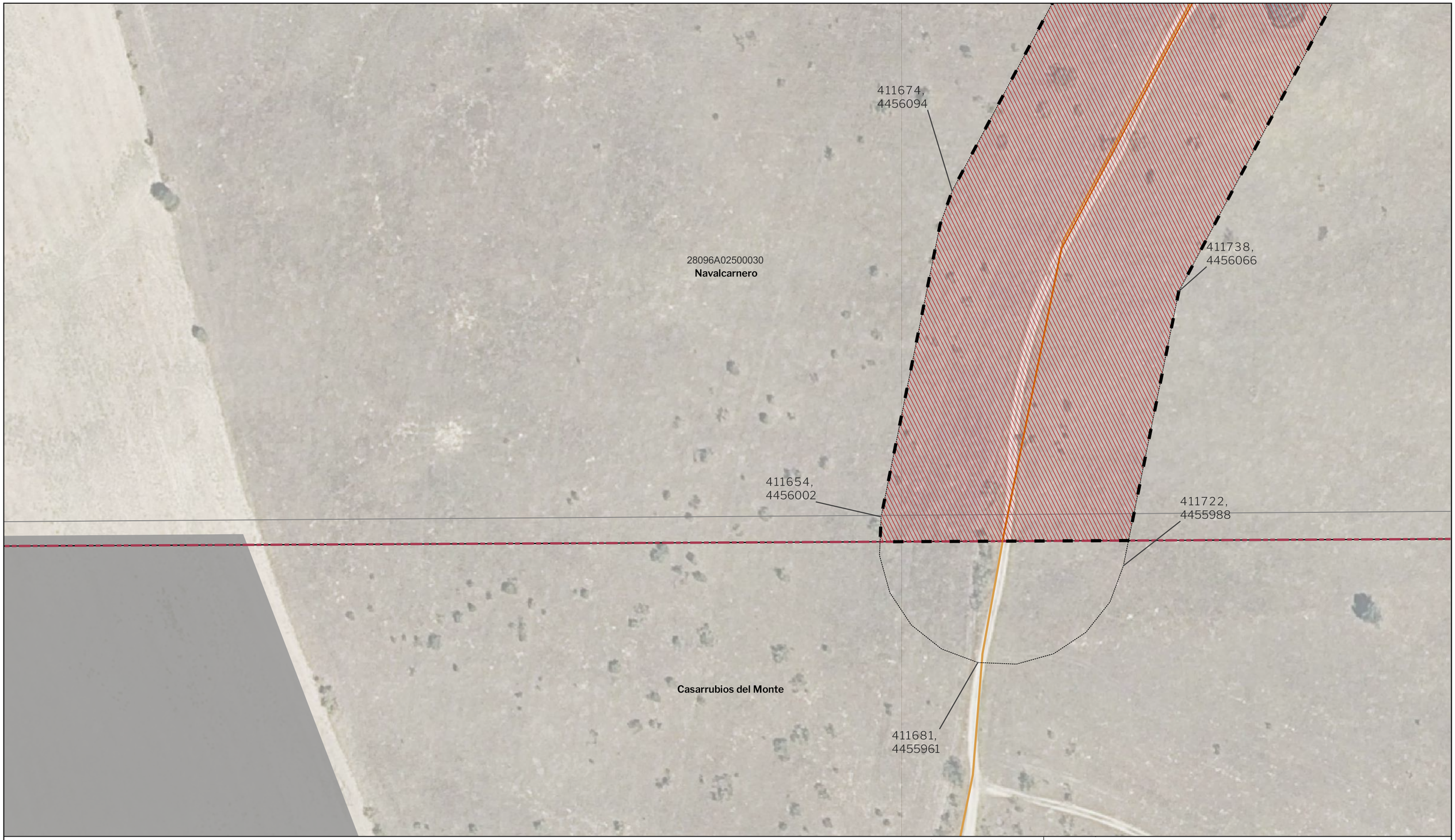

LEYENDA

Delimitaciones territoriales

- Recintos autónomicos
- Recintos municipales
- Parcelario municipal con Referencia Catastral

Nueva Infraestructura Eléctrica

- Línea Subterránea
- Límite de zona de afeccion de las infraestructuras
- PSFV Helena Solar 8

Calificación

- Ámbito del Plan Especial
- Red Supramunicipal de Infraestructuras Eléctricas

LOCALIZACIÓN TERRITORIAL

Nota: la información utilizada en los planos procede de fuentes oficiales, y se encuentra georeferenciada en el sistema de coordenadas ETRS 89 - 30N

PROYECTO: PLAN ESPECIAL DE INFRAESTRUCTURAS

INFRAESTRUCTURAS DE EVACUACIÓN "NUDO VILLAVICIOSA"

TÍTULO DEL PLANO
Ámbito y Calificación

R.2.16 DE 90 HOJAS

ESCALA 1:1.000 en A3 | PROYECTO 2106 | ESCALA GRÁFICA 0 10 20 m | FECHA Nov 2022

EQUIPO REDACTOR
SC ARCHITECTS
Natalia Chinchilla
Arq. Col. 12282 COAM
David Rojo
Arq. Col. 2956 COACyLE

PROMOTOR
Solaria
Solaria Promoción Y Desarrollo, S.L.U.

Segundo Mata 1, 2ª, 5. 28224 Pozuelo de Alarcón, Madrid Telf. +34 917 144 220 www.spatialconcepts.eu

LEYENDA

Delimitaciones territoriales

Parcelario municipal con Referencia Catastral

Nueva Infraestructura Eléctrica

Línea Subterránea

Límite de zona de afeccion de las infraestructuras

Calificación

Ámbito del Plan Especial

Red Supramunicipal de Infraestructuras Eléctricas

LOCALIZACIÓN TERRITORIAL

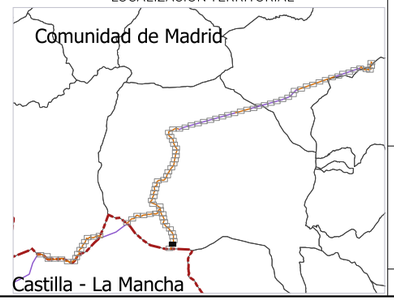

Nota: la información utilizada en los planos procede de fuentes oficiales, y se encuentra georeferenciada en el sistema de coordenadas ETRS 89 - 30N

PROYECTO: PLAN ESPECIAL DE INFRAESTRUCTURAS

INFRAESTRUCTURAS DE EVACUACIÓN "NUDO VILLAVICIOSA"

TÍTULO DEL PLANO

Ámbito y Calificación

R.2. 17 DE 90 HOJAS

ESCALA	PROYECTO	ESCALA GRÁFICA	FECHA
1: 1.000 en A3	2106	0 10 20 m	Nov 2022

EQUIPO REDACTOR

SC ARCHITECTS

Natalia Chinchilla
Arq. Col. 12282 COAM
David Rojo
Arq. Col. 2956 COACyLE

PROMOTOR

Solaria

Solaria Promoción Y Desarrollo, S.L.U.

Segundo Mata 1, 2ª, 5. 28224 Pozuelo de Alarcón, Madrid Telf. +34 917 144 220 www.spatialconcepts.eu

LEYENDA

Delimitaciones territoriales

- Parcelario municipal con Referencia Catastral

Nueva Infraestructura Eléctrica

- Línea Subterránea
- Límite de zona de afeccion de las infraestructuras

Calificación

- Ámbito del Plan Especial
- Red Supramunicipal de Infraestructuras Eléctricas

LOCALIZACIÓN TERRITORIAL

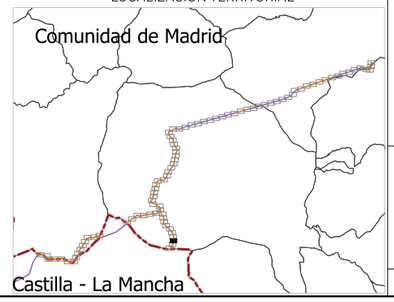

Nota: la información utilizada en los planos procede de fuentes oficiales, y se encuentra georeferenciada en el sistema de coordenadas ETRS 89 - 30N

PROYECTO: PLAN ESPECIAL DE INFRAESTRUCTURAS

INFRAESTRUCTURAS DE EVACUACIÓN "NUDO VILLAVICIOSA"

TÍTULO DEL PLANO
Ámbito y Calificación

R.2. 18 DE 90 HOJAS

ESCALA	PROYECTO	ESCALA GRÁFICA	FECHA
1:1.000 en A3	2106	0 10 20 m	Nov 2022

EQUIPO REDACTOR
SC ARCHITECTS
Natalia Chinchilla
Arq. Col. 12282 COAM
David Rojo
Arq. Col. 2956 COACyLE

PROMOTOR
Solaria
Solaria Promoción Y Desarrollo, S.L.U.

Segundo Mata 1, 2ª, 5. 28224 Pozuelo de Alarcón, Madrid Telf. +34 917 144 220 www.spatialconcepts.eu

LEYENDA

Delimitaciones territoriales

Parcelario municipal con Referencia Catastral

Nueva Infraestructura Eléctrica

Línea Subterránea

Límite de zona de afeccion de las infraestructuras

Calificación

Ámbito del Plan Especial

Red Supramunicipal de Infraestructuras Eléctricas

LOCALIZACIÓN TERRITORIAL

Nota: la información utilizada en los planos procede de fuentes oficiales, y se encuentra georeferenciada en el sistema de coordenadas ETRS 89 - 30N

PROYECTO: PLAN ESPECIAL DE INFRAESTRUCTURAS

INFRAESTRUCTURAS DE EVACUACIÓN "NUDO VILLAVICIOSA"

TÍTULO DEL PLANO

Ámbito y Calificación

R.2. 19 DE 90 HOJAS

ESCALA 1: 1.000 en A3

PROYECTO 2106

ESCALA GRÁFICA 0 10 20 m

FECHA Nov 2022

EQUIPO REDACTOR

SC ARCHITECTS

Natalia Chinchilla
Arq. Col. 12282 COAM

David Rojo
Arq. Col. 2956 COACyLE

PROMOTOR

Solaria

Solaria Promoción Y Desarrollo, S.L.U.

Segundo Mata 1, 2ª, 5. 28224 Pozuelo de Alarcón, Madrid Telf. +34 917 144 220 www.spatialconcepts.eu

LEYENDA

LOCALIZACIÓN TERRITORIAL

N

PROYECTO: PLAN ESPECIAL DE INFRAESTRUCTURAS

INFRAESTRUCTURAS DE EVACUACIÓN

TÍTULO DEL PLANO

Ámbito y Calificación

R.2.20

ESCALA

1: 1.000 en A3

PROYECTO

FECHA

Nov 2022

EQUIPO REDACTOR

SC ARCHITECTS

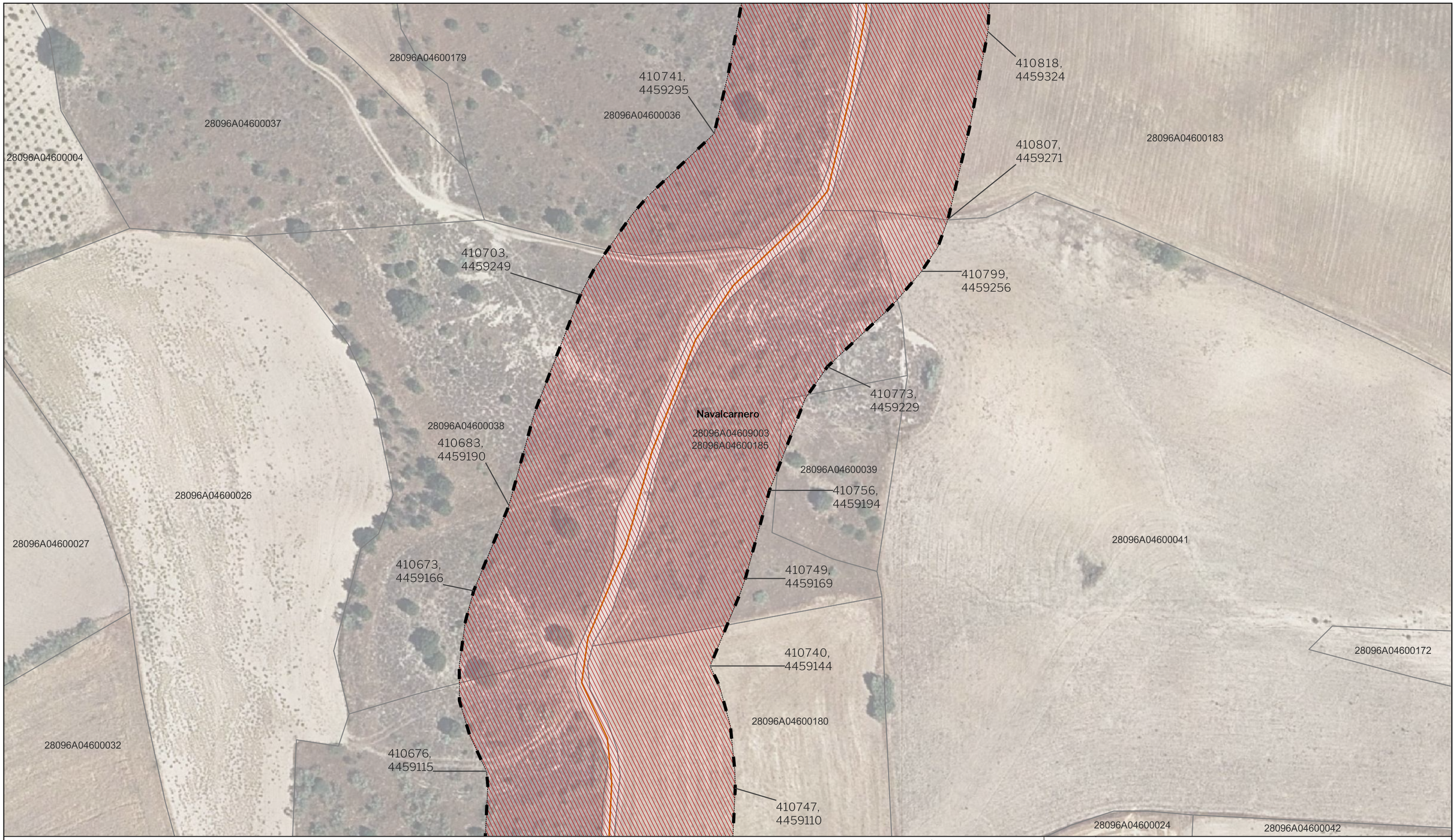

LEYENDA

Delimitaciones territoriales

Parcelario municipal con Referencia Catastral

Nueva Infraestructura Eléctrica

Línea Subterránea

Límite de zona de afeccion de las infraestructuras

Calificación

Ámbito del Plan Especial

Red Supramunicipal de Infraestructuras Eléctricas

LOCALIZACIÓN TERRITORIAL

Nota: la información utilizada en los planos procede de fuentes oficiales, y se encuentra georeferenciada en el sistema de coordenadas ETRS 89 - 30N

PROYECTO: PLAN ESPECIAL DE INFRAESTRUCTURAS

INFRAESTRUCTURAS DE EVACUACIÓN "NUDO VILLAVICIOSA"

TÍTULO DEL PLANO

Ámbito y Calificación

R.2.

DE 90 HOJAS

37

ESCALA 1:1.000 en A3

PROYECTO 2106

ESCALA GRÁFICA 0 10 20 m

FECHA Nov 2022

EQUIPO REDACTOR

SC ARCHITECTS

Natalia Chinchilla
Arq. Col. 12282 COAM

David Rojo
Arq. Col. 2956 COACyLE

PROMOTOR

Solaria

Solaria Promoción Y Desarrollo, S.L.U.

Segundo Mata 1, 2ª, 5. 28224 Pozuelo de Alarcón, Madrid Telf. +34 917 144 220 www.spatialconcepts.eu

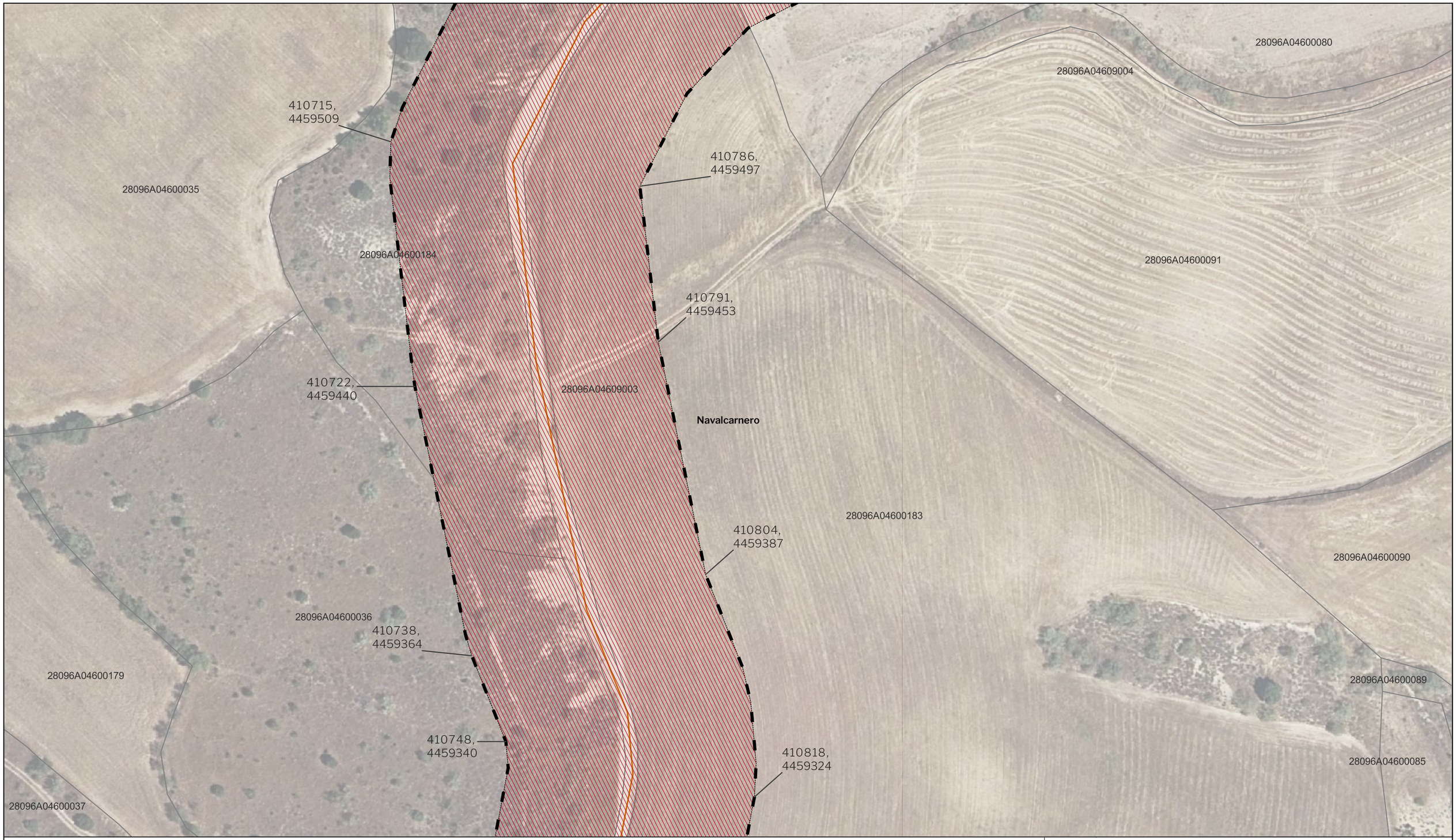

LEYENDA

Delimitaciones territoriales

Parcelario municipal con Referencia Catastral

Nueva Infraestructura Eléctrica

Línea Subterránea

Límite de zona de afeccion de las infraestructuras

Calificación

Ámbito del Plan Especial

Red Supramunicipal de Infraestructuras Eléctricas

LOCALIZACIÓN TERRITORIAL

Nota: la información utilizada en los planos procede de fuentes oficiales, y se encuentra georeferenciada en el sistema de coordenadas ETRS 89 - 30N

PROYECTO: PLAN ESPECIAL DE INFRAESTRUCTURAS

INFRAESTRUCTURAS DE EVACUACIÓN "NUDO VILLAVICIOSA"

TÍTULO DEL PLANO

Ámbito y Calificación

R.2.

DE 90 HOJAS

38

ESCALA	PROYECTO	ESCALA GRÁFICA	FECHA
1: 1.000 en A3	2106	0 10 20 m	Nov 2022

EQUIPO REDACTOR

SC ARCHITECTS

Natalia Chinchilla
Arq. Col. 12282 COAM

David Rojo
Arq. Col. 2956 COACyLE

PROMOTOR

Solaria

Solaria Promoción Y Desarrollo, S.L.U.

Segundo Mata 1, 2ª, 5. 28224 Pozuelo de Alarcón, Madrid Telf. +34 917 144 220 www.spatialconcepts.eu

28096A04700028
28096A04700027
410930,
4459735
410933,
4459723
28096A04600082
410864,
4459708
28096A04609001
28096A04600083
28096A04700026
28096A04600084
Navalcarnero
410869,
4459668
28096A04600178
410939,
4459635
28096A04600080
410779,
4459601
28096A04609003
28096A04600184
28096A04600034
28096A04600035
410911,
4459594
28096A04600183
28096A04609004
28096A04600091

LEYENDA

Delimitaciones territoriales

Parcelario municipal con Referencia Catastral

Nueva Infraestructura Eléctrica

Línea Subterránea

Límite de zona de afeccion de las infraestructuras

Calificación

Ámbito del Plan Especial

Red Supramunicipal de Infraestructuras Eléctricas

LOCALIZACIÓN TERRITORIAL

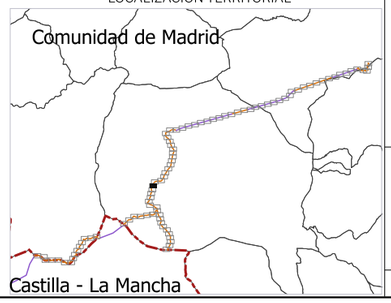

Nota: la información utilizada en los planos procede de fuentes oficiales, y se encuentra georeferenciada en el sistema de coordenadas ETRS 89 - 30N

PROYECTO: PLAN ESPECIAL DE INFRAESTRUCTURAS

INFRAESTRUCTURAS DE EVACUACIÓN "NUDO VILLAVICIOSA"

TÍTULO DEL PLANO
Ámbito y Calificación

R.2. 39 DE 90 HOJAS

ESCALA 1:1.000 en A3

PROYECTO 2106

ESCALA GRÁFICA 0 10 20 m

FECHA Nov 2022

EQUIPO REDACTOR
SC ARCHITECTS
Natalia Chinchilla
Arq. Col. 12282 COAM
David Rojo
Arq. Col. 2956 COACyLE

PROMOTOR
Solaria
Solaria Promoción Y Desarrollo, S.L.U.

Segundo Mata 1, 2ª, 5. 28224 Pozuelo de Alarcón, Madrid Telf. +34 917 144 220 www.spatialconcepts.eu

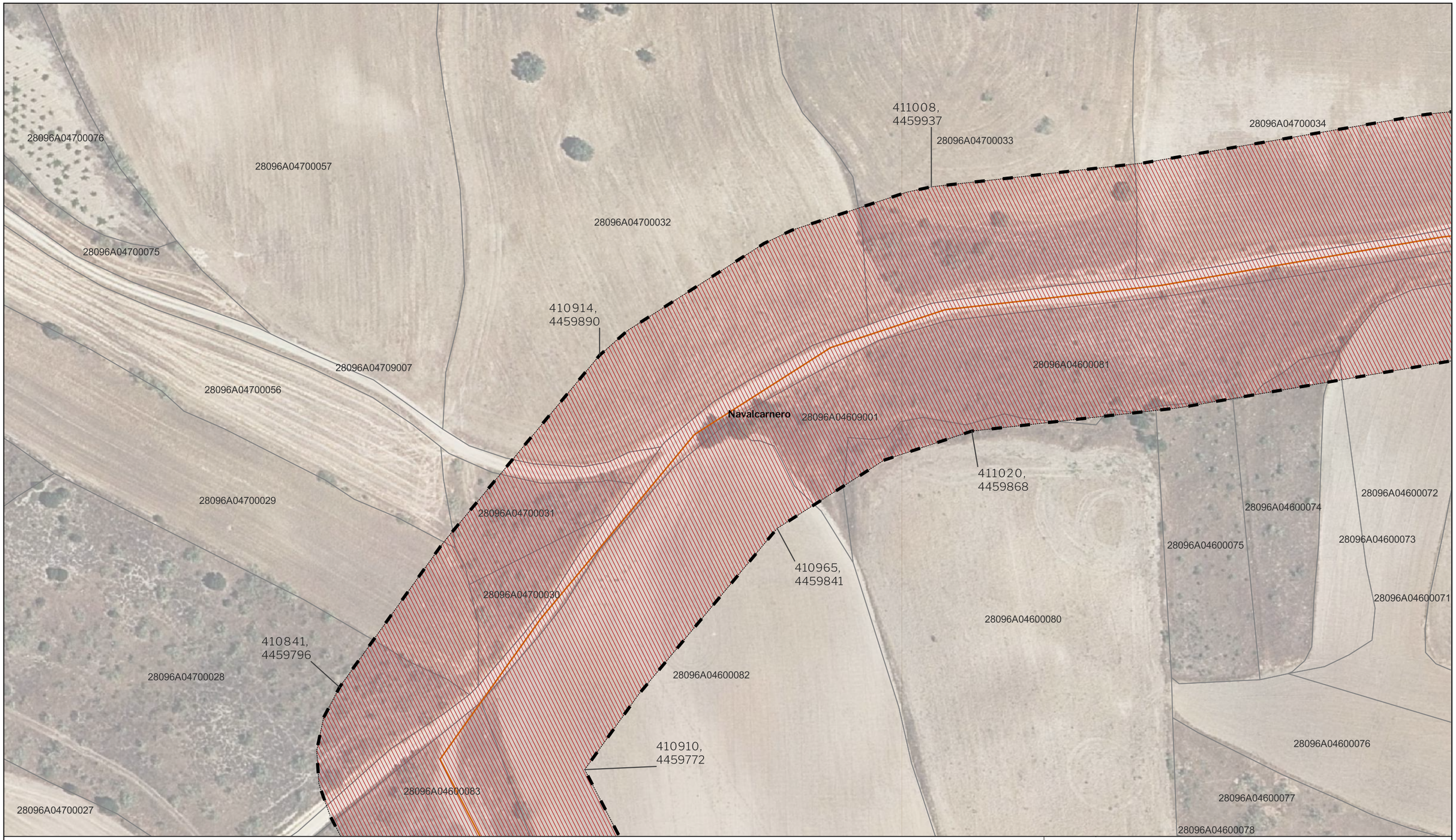

LEYENDA

Delimitaciones territoriales

Parcelario municipal con Referencia Catastral

Nueva Infraestructura Eléctrica

Línea Subterránea

Límite de zona de afeccion de las infraestructuras

Calificación

Ámbito del Plan Especial

Red Supramunicipal de Infraestructuras Eléctricas

LOCALIZACIÓN TERRITORIAL

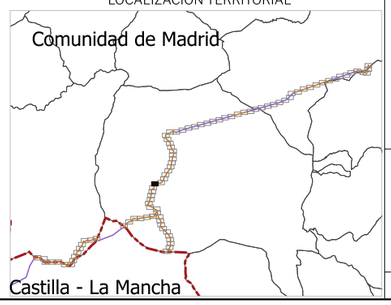

Nota: la información utilizada en los planos procede de fuentes oficiales, y se encuentra georeferenciada en el sistema de coordenadas ETRS 89 - 30N

PROYECTO: PLAN ESPECIAL DE INFRAESTRUCTURAS

INFRAESTRUCTURAS DE EVACUACIÓN "NUDO VILLAVICIOSA"

TÍTULO DEL PLANO

Ámbito y Calificación

R.2.

40 DE 90 HOJAS

ESCALA 1:1.000 en A3

PROYECTO 2106

ESCALA GRÁFICA 0 10 20

FECHA Nov 2022

EQUIPO REDACTOR

SC ARCHITECTS

Natalia Chinchilla
Arq. Col. 12282 COAM

David Rojo
Arq. Col. 2956 COACyLE

PROMOTOR

Solaria

Solaria Promoción Y Desarrollo, S.L.U.

Segundo Mata 1, 2ª, 5. 28224 Pozuelo de Alarcón, Madrid Telf. +34 917 144 220 www.spatialconcepts.eu

28096A04700033
28096A05200004
411364,
4460044
28096A05200052
28096A05200005
411455,
4460038
28096A05200056
28096A04709003
28096A05209005
411314,
4459975
28096A05200006
28096A04700035
411419,
4460000
28096A05200007
28096A04700034
411182,
4459961
411252,
4459950
Navalcarnero
28096A05200008
411367,
4459929
28096A04609001
28096A05200009
28096A04600081
28096A05200010
28096A04609004
28096A04609006
28096A04600069
411324,
4459899
28096A04600071
411183,
4459891
28096A04600072
28096A04600074
28096A04609005
28096A04600073
28096A04600068
28096A04600070
28096A04600067

LEYENDA

Delimitaciones territoriales

Parcelario municipal con Referencia Catastral

Nueva Infraestructura Eléctrica

Línea Subterránea

Límite de zona de afeccion de las infraestructuras

Calificación

Ámbito del Plan Especial

Red Supramunicipal de Infraestructuras Eléctricas

LOCALIZACIÓN TERRITORIAL

Nota: la información utilizada en los planos procede de fuentes oficiales, y se encuentra georeferenciada en el sistema de coordenadas ETRS 89 - 30N

PROYECTO: PLAN ESPECIAL DE INFRAESTRUCTURAS

INFRAESTRUCTURAS DE EVACUACIÓN "NUDO VILLAVICIOSA"

TÍTULO DEL PLANO

Ámbito y Calificación

R.2. 41 DE 90 HOJAS

ESCALA 1: 1.000 en A3

PROYECTO 2106

ESCALA GRÁFICA 0 10 20

FECHA Nov 2022

EQUIPO REDACTOR

SC ARCHITECTS

Natalia Chinchilla
Arq. Col. 12282 COAM
David Rojo
Arq. Col. 2956 COACyLE

PROMOTOR

Solaria

Solaria Promoción Y Desarrollo, S.L.U.

Segundo Mata 1, 2ª, 5. 28224 Pozuelo de Alarcón, Madrid Telf. +34 917 144 220 www.spatialconcepts.eu

28096A05200001
28096A05200002
28096A05200049
411540,
4460263
411440,
4460217
28096A05200003
28096A05200052
28096A05200053
411504,
4460191
28096A05200058
411429,
4460171
Navalcarnero
28096A05209005
411497,
4460152
411411,
4460132
28096A05200054
411480,
4460118
411408,
4460098
28096A05200055
28096A05200004
411401,
4460082
411477,
4460086
28096A05200056
28096A04709003
28096A05200005
28096A05200057
28096A04700035

LEYENDA

Delimitaciones territoriales

Parcelario municipal con Referencia Catastral

Nueva Infraestructura Eléctrica

Línea Subterránea

Límite de zona de afeccion de las infraestructuras

Calificación

Ámbito del Plan Especial

Red Supramunicipal de Infraestructuras Eléctricas

LOCALIZACIÓN TERRITORIAL

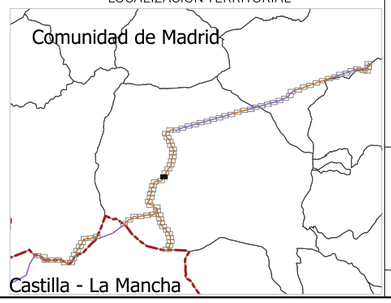

Nota: la información utilizada en los planos procede de fuentes oficiales, y se encuentra georeferenciada en el sistema de coordenadas ETRS 89 - 30N

PROYECTO: PLAN ESPECIAL DE INFRAESTRUCTURAS

INFRAESTRUCTURAS DE EVACUACIÓN "NUDO VILLAVICIOSA"

TÍTULO DEL PLANO

Ámbito y Calificación

R.2.

42 DE 90 HOJAS

ESCALA 1:1.000 en A3

PROYECTO 2106

ESCALA GRÁFICA 0 10 20

FECHA Nov 2022

EQUIPO REDACTOR

SC ARCHITECTS

Natalia Chinchilla
Arq. Col. 12282 COAM

David Rojo
Arq. Col. 2956 COACyLE

PROMOTOR

Solaria

Solaria Promoción Y Desarrollo, S.L.U.

Segundo Mata 1, 2ª, 5. 28224 Pozuelo de Alarcón, Madrid Telf. +34 917 144 220 www.spatialconcepts.eu

LEYENDA

Delimitaciones territoriales

Parcelario municipal con Referencia Catastral

Nueva Infraestructura Eléctrica

Línea Subterránea

Límite de zona de afeccion de las infraestructuras

Calificación

Ámbito del Plan Especial

Red Supramunicipal de Infraestructuras Eléctricas

LOCALIZACIÓN TERRITORIAL

Nota: la información utilizada en los planos procede de fuentes oficiales, y se encuentra georeferenciada en el sistema de coordenadas ETRS 89 - 30N

PROYECTO: PLAN ESPECIAL DE INFRAESTRUCTURAS

INFRAESTRUCTURAS DE EVACUACIÓN "NUDO VILLAVICIOSA"

TÍTULO DEL PLANO

Ámbito y Calificación

R.2. DE 90 HOJAS **43**

ESCALA 1:1.000 en A3

PROYECTO 2106

ESCALA GRÁFICA 0 10 20

FECHA Nov 2022

EQUIPO REDACTOR

SC ARCHITECTS

Natalia Chinchilla
Arq. Col. 12282 COAM

David Rojo
Arq. Col. 2956 COACyLE

PROMOTOR

Solaria

Solaria Promoción Y Desarrollo, S.L.U.

Segundo Mata 1, 2ª, 5. 28224 Pozuelo de Alarcón, Madrid Telf. +34 917 144 220 www.spatialconcepts.eu

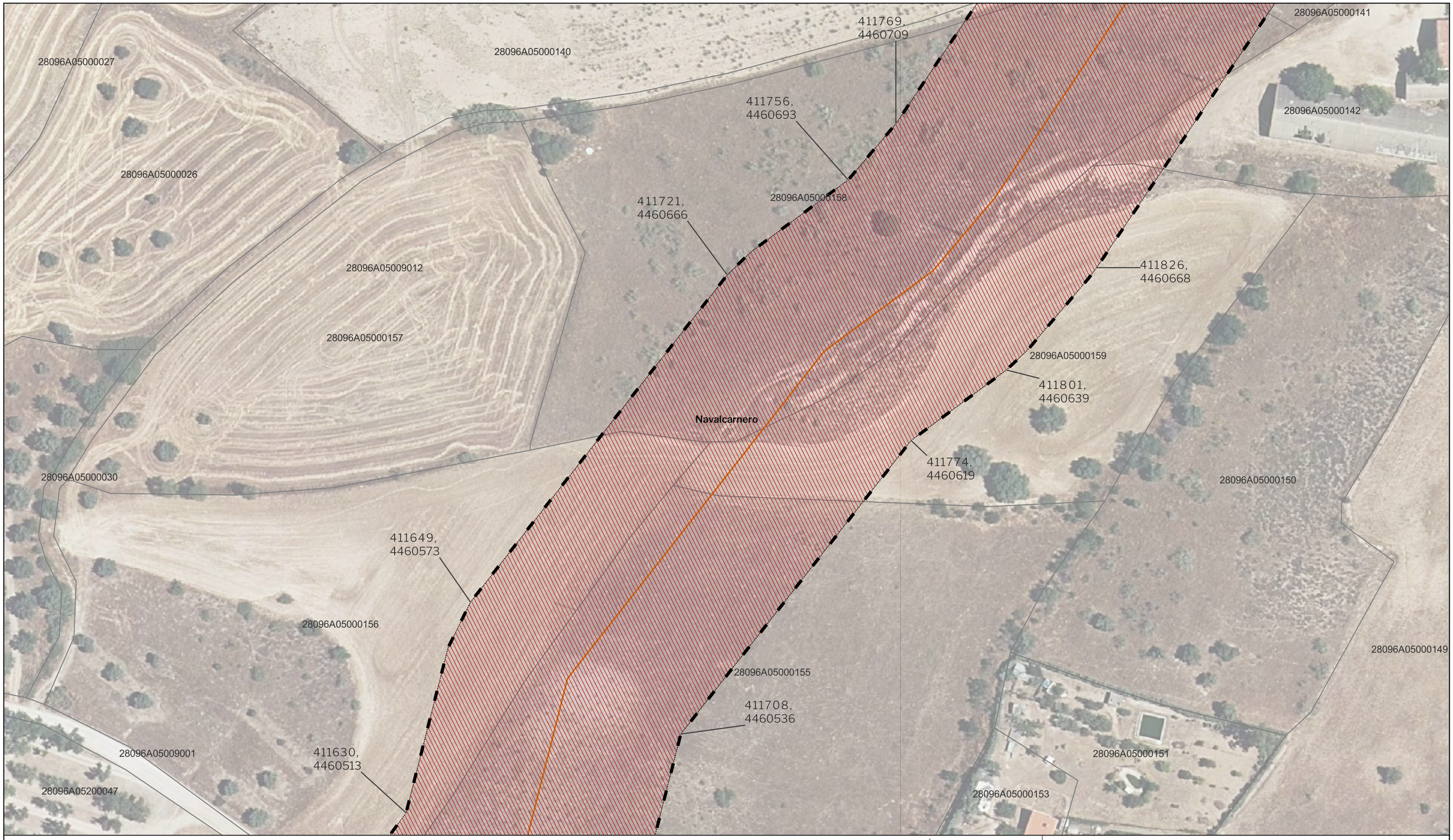

LEYENDA

Delimitaciones territoriales

Parcelario municipal con Referencia Catastral

Nueva Infraestructura Eléctrica

Línea Subterránea

Límite de zona de afeccion de las infraestructuras

Calificación

Ámbito del Plan Especial

Red Supramunicipal de Infraestructuras Eléctricas

LOCALIZACIÓN TERRITORIAL

Nota: la información utilizada en los planos procede de fuentes oficiales, y se encuentra georeferenciada en el sistema de coordenadas ETRS 89 - 30N

PROYECTO: PLAN ESPECIAL DE INFRAESTRUCTURAS

INFRAESTRUCTURAS DE EVACUACIÓN "NUDO VILLAVICIOSA"

TÍTULO DEL PLANO

Ámbito y Calificación

R.2.

DE 90 HOJAS

44

ESCALA 1:1.000 en A3

PROYECTO 2106

ESCALA GRÁFICA 0 10 20

FECHA Nov 2022

EQUIPO REDACTOR

SC ARCHITECTS

Natalia Chinchilla
Arq. Col. 12282 COAM

David Rojo
Arq. Col. 2956 COACyLE

PROMOTOR

Solaria

Solaria Promoción Y Desarrollo, S.L.U.

Segundo Mata 1, 2ª, 5. 28224 Pozuelo de Alarcón, Madrid Telf. +34 917 144 220 www.spatialconcepts.eu

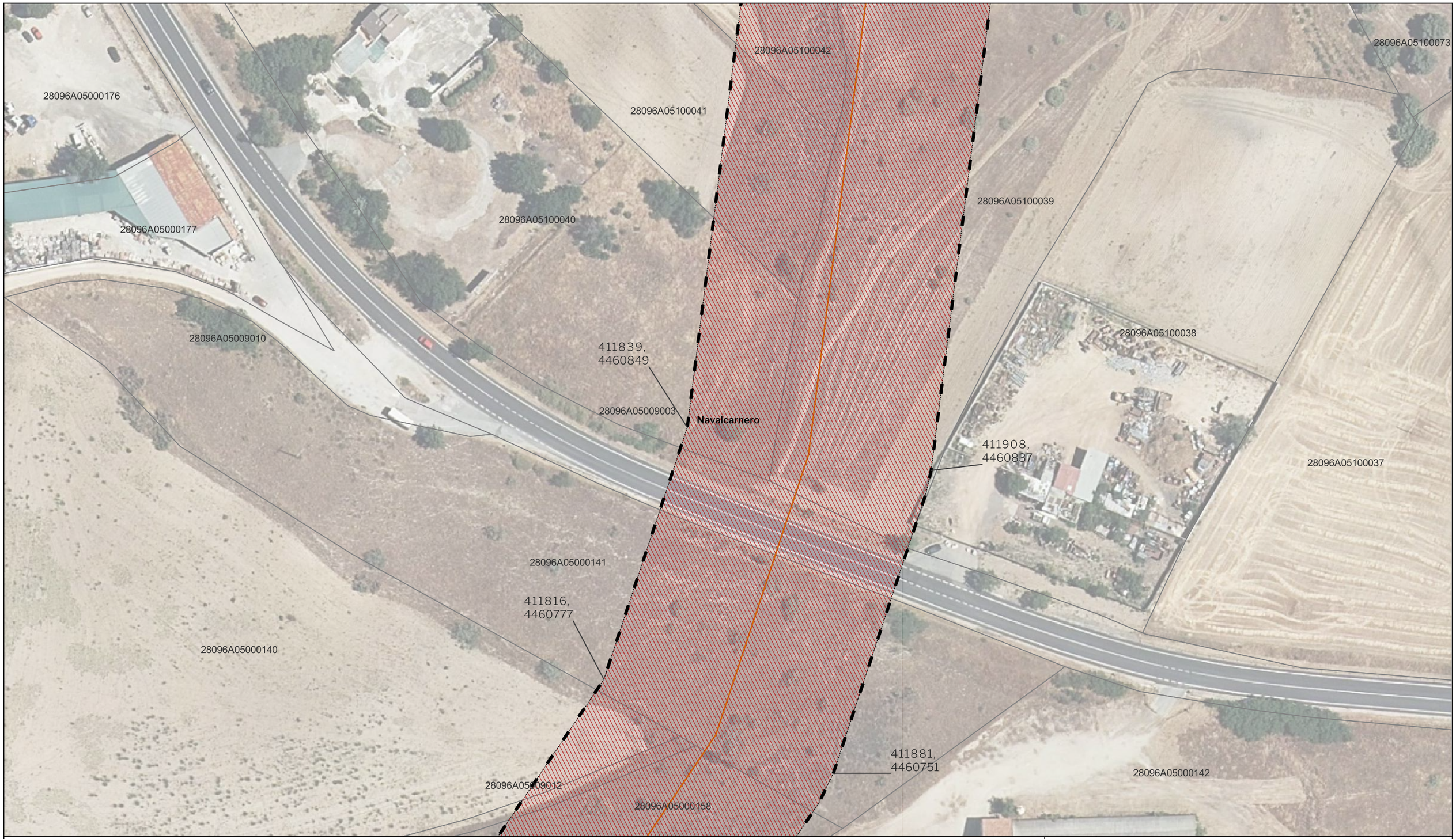

LEYENDA

Delimitaciones territoriales

Parcelario municipal con Referencia Catastral

Nueva Infraestructura Eléctrica

Línea Subterránea

Límite de zona de afeccion de las infraestructuras

Calificación

Ámbito del Plan Especial

Red Supramunicipal de Infraestructuras Eléctricas

LOCALIZACIÓN TERRITORIAL

Nota: la información utilizada en los planos procede de fuentes oficiales, y se encuentra georeferenciada en el sistema de coordenadas ETRS 89 - 30N

PROYECTO: PLAN ESPECIAL DE INFRAESTRUCTURAS

INFRAESTRUCTURAS DE EVACUACIÓN "NUDO VILLAVICIOSA"

TÍTULO DEL PLANO

Ámbito y Calificación

R.2. **45** DE 90 HOJAS

ESCALA 1:1.000 en A3

PROYECTO 2106

ESCALA GRÁFICA 0 10 20

FECHA Nov 2022

EQUIPO REDACTOR

SC ARCHITECTS

Natalia Chinchilla
Arq. Col. 12282 COAM

David Rojo
Arq. Col. 2956 COACyLE

PROMOTOR

Solaria

Solaria Promoción Y Desarrollo, S.L.U.

Segundo Mata 1, 2ª, 5. 28224 Pozuelo de Alarcón, Madrid Telf. +34 917 144 220 www.spatialconcepts.eu



LEYENDA

Delimitaciones territoriales

Parcelario municipal con Referencia Catastral

Nueva Infraestructura Eléctrica

Línea Subterránea

Límite de zona de afeccion de las infraestructuras

Calificación

Ámbito del Plan Especial

Red Supramunicipal de Infraestructuras Eléctricas

LOCALIZACIÓN TERRITORIAL

Nota: la información utilizada en los planos procede de fuentes oficiales, y se encuentra georeferenciada en el sistema de coordenadas ETRS 89 - 30N

PROYECTO: PLAN ESPECIAL DE INFRAESTRUCTURAS

INFRAESTRUCTURAS DE EVACUACIÓN "NUDO VILLAVICIOSA"

TÍTULO DEL PLANO

Ámbito y Calificación

R.2.

46 DE 90 HOJAS

ESCALA 1:1.000 en A3

PROYECTO 2106

ESCALA GRÁFICA 0 10 20

FECHA Nov 2022

EQUIPO REDACTOR

SC ARCHITECTS

Natalia Chinchilla
Arq. Col. 12282 COAM

David Rojo
Arq. Col. 2956 COACyLE

PROMOTOR

Solaria

Solaria Promoción Y Desarrollo, S.L.U.

Segundo Mata 1, 2ª, 5. 28224 Pozuelo de Alarcón, Madrid Telf. +34 917 144 220 www.spatialconcepts.eu

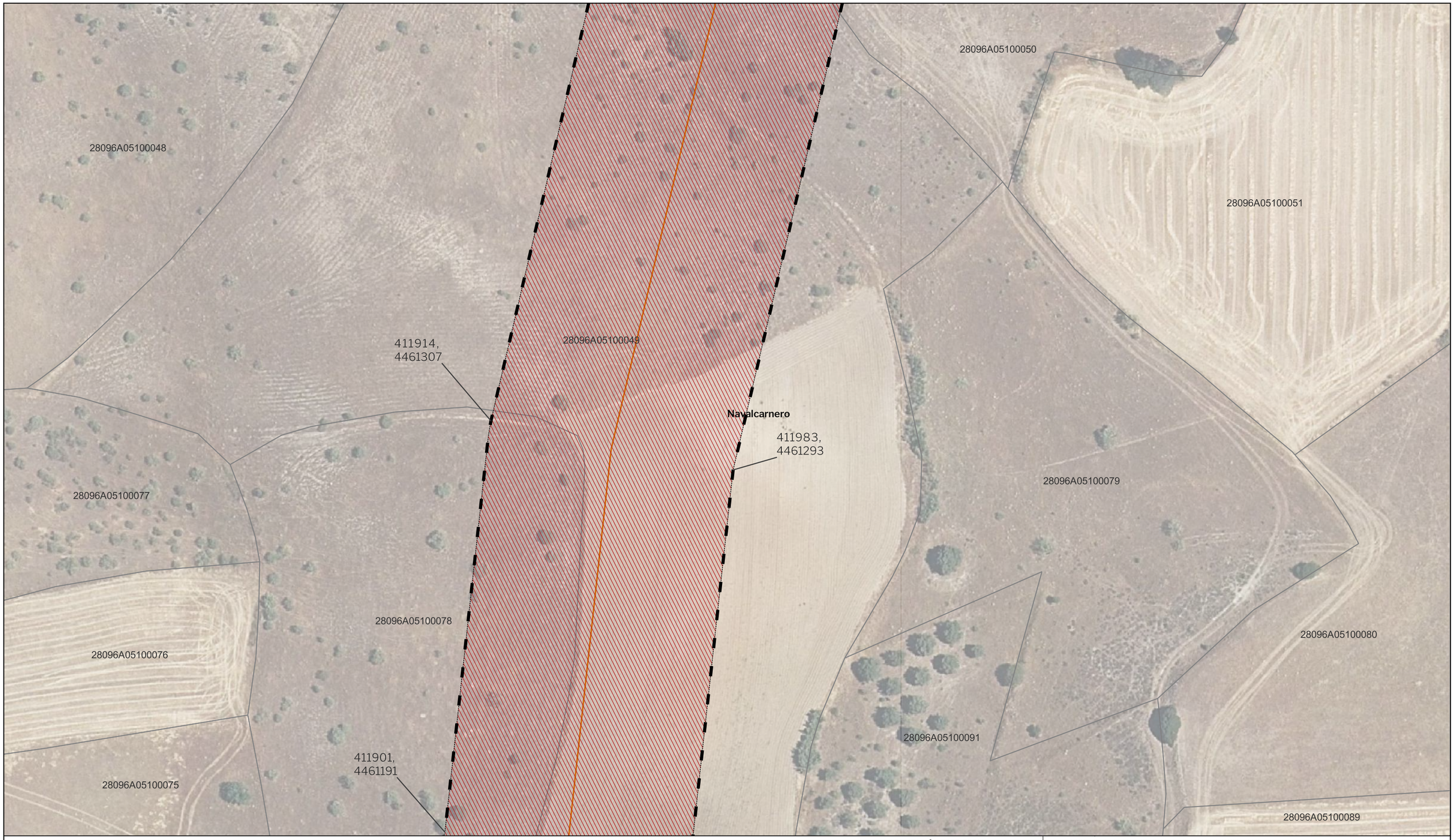

LEYENDA

Delimitaciones territoriales

Parcelario municipal con Referencia Catastral

Nueva Infraestructura Eléctrica

Línea Subterránea

Límite de zona de afeccion de las infraestructuras

Calificación

Ámbito del Plan Especial

Red Supramunicipal de Infraestructuras Eléctricas

LOCALIZACIÓN TERRITORIAL

Nota: la información utilizada en los planos procede de fuentes oficiales, y se encuentra georeferenciada en el sistema de coordenadas ETRS 89 - 30N

PROYECTO: PLAN ESPECIAL DE INFRAESTRUCTURAS

INFRAESTRUCTURAS DE EVACUACIÓN "NUDO VILLAVICIOSA"

TÍTULO DEL PLANO

Ámbito y Calificación

R.2.

47 DE 90 HOJAS

ESCALA 1:1.000 en A3

PROYECTO 2106

ESCALA GRÁFICA 0 10 20

FECHA Nov 2022

EQUIPO REDACTOR

SC ARCHITECTS

Natalia Chinchilla
Arq. Col. 12282 COAM

David Rojo
Arq. Col. 2956 COACyLE

PROMOTOR

Solaria

Solaria Promoción Y Desarrollo, S.L.U.

Segundo Mata 1, 2ª, 5. 28224 Pozuelo de Alarcón, Madrid Telf. +34 917 144 220 www.spatialconcepts.eu

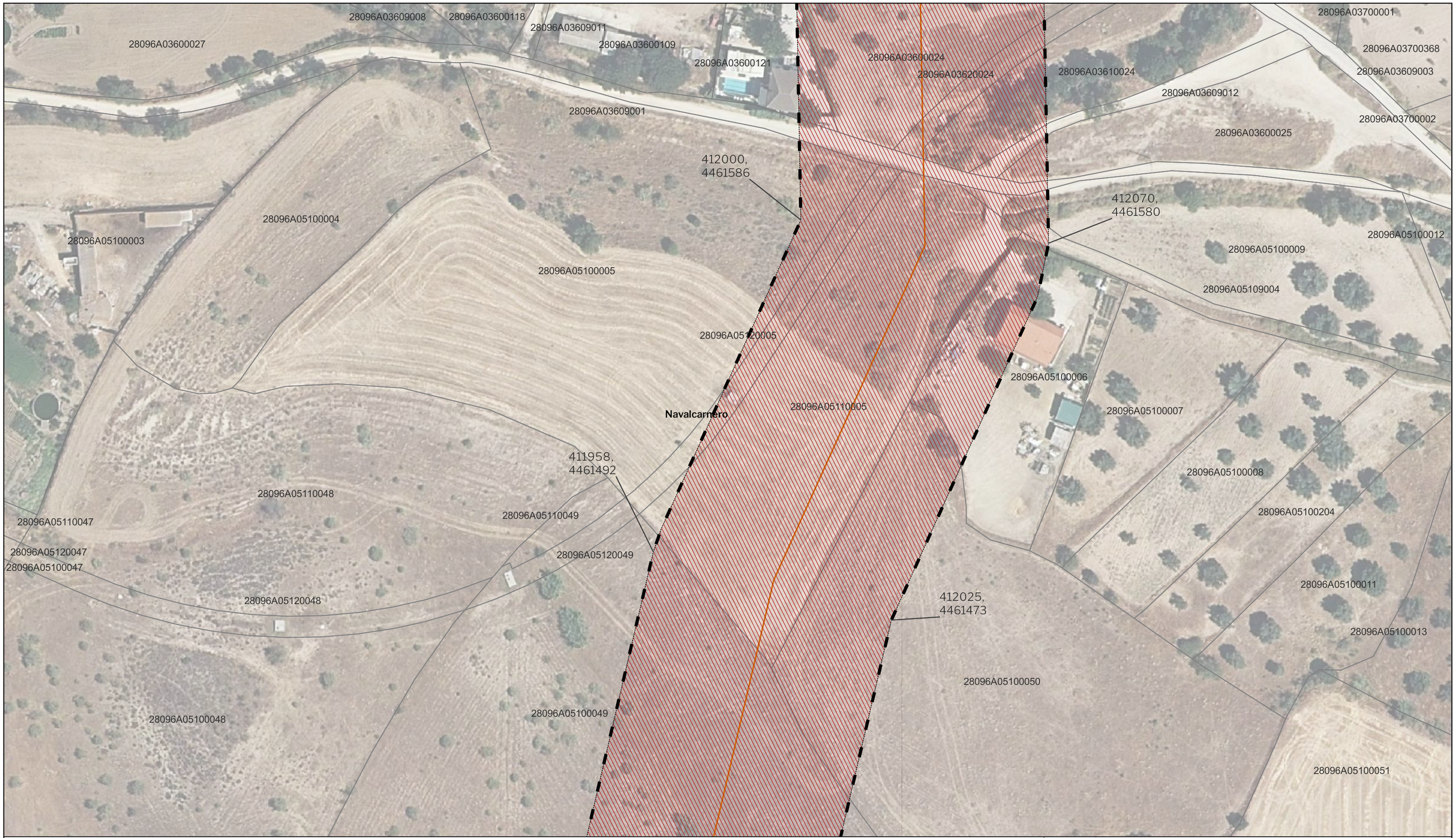

LEYENDA

Delimitaciones territoriales

Parcelario municipal con Referencia Catastral

Nueva Infraestructura Eléctrica

Línea Subterránea

Límite de zona de afeccion de las infraestructuras

Calificación

Ámbito del Plan Especial

Red Supramunicipal de Infraestructuras Eléctricas

LOCALIZACIÓN TERRITORIAL

Nota: la información utilizada en los planos procede de fuentes oficiales, y se encuentra georeferenciada en el sistema de coordenadas ETRS 89 - 30N

PROYECTO: PLAN ESPECIAL DE INFRAESTRUCTURAS

INFRAESTRUCTURAS DE EVACUACIÓN "NUDO VILLAVICIOSA"

TÍTULO DEL PLANO

Ámbito y Calificación

R.2.

DE 90 HOJAS

ESCALA 1:1.000 en A3

PROYECTO 2106

ESCALA GRÁFICA 0 10 20 m

FECHA Nov 2022

48

EQUIPO REDACTOR

SC ARCHITECTS

Natalia Chinchilla
Arq. Col. 12282 COAM

David Rojo
Arq. Col. 2956 COACyLE

PROMOTOR

Solaria

Solaria Promoción Y Desarrollo, S.L.U.

Segundo Mata 1, 2ª, 5. 28224 Pozuelo de Alarcón, Madrid Telf. +34 917 144 220 www.spatialconcepts.eu

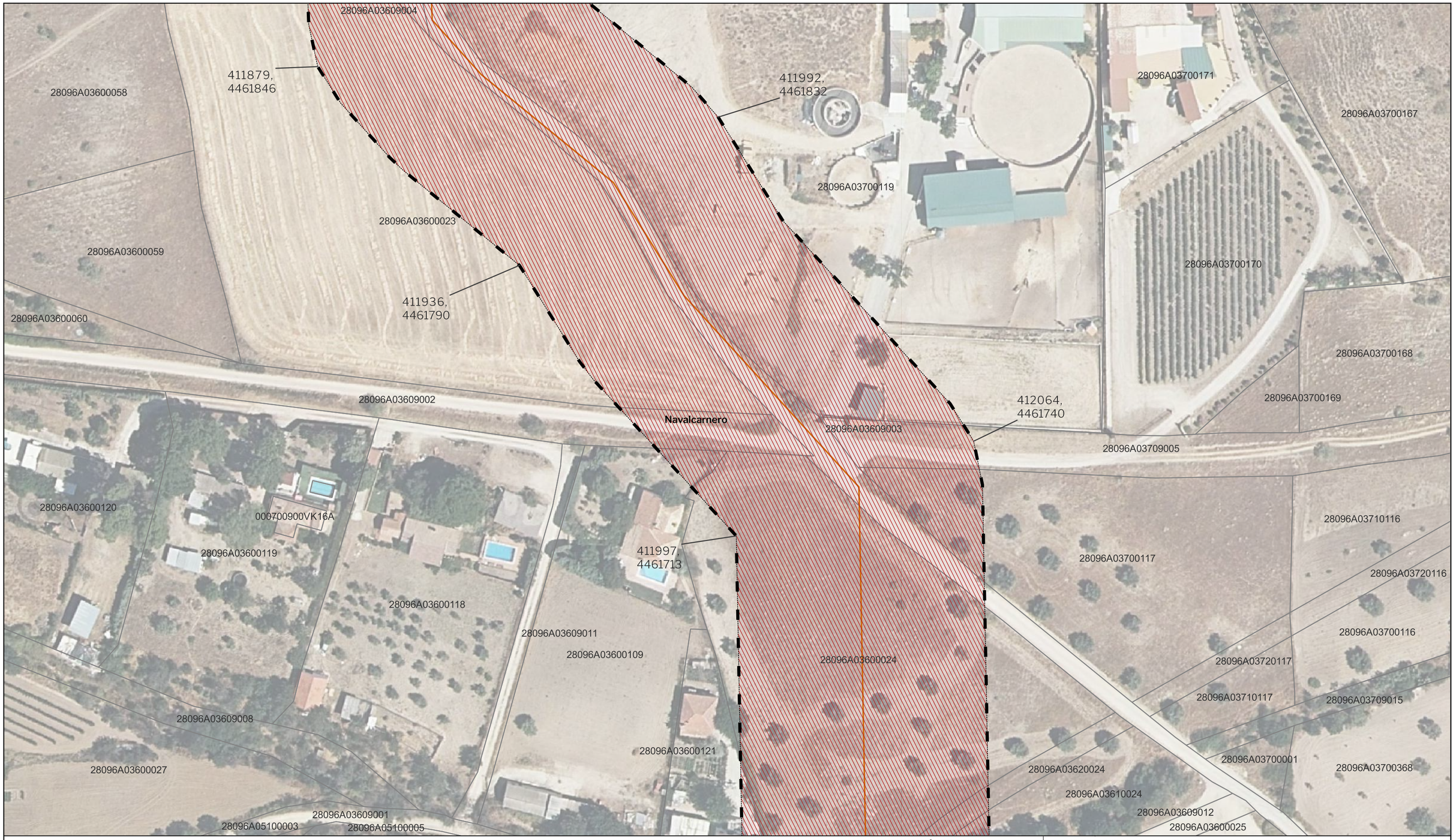

LEYENDA

Delimitaciones territoriales

Parcelario municipal con Referencia Catastral

Nueva Infraestructura Eléctrica

Línea Subterránea

Límite de zona de afeccion de las infraestructuras

Calificación

Ámbito del Plan Especial

Red Supramunicipal de Infraestructuras Eléctricas

LOCALIZACIÓN TERRITORIAL

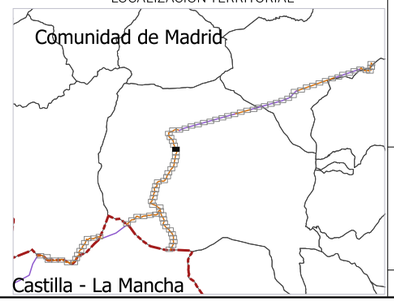

Nota: la información utilizada en los planos procede de fuentes oficiales, y se encuentra georeferenciada en el sistema de coordenadas ETRS 89 - 30N

PROYECTO: PLAN ESPECIAL DE INFRAESTRUCTURAS

INFRAESTRUCTURAS DE EVACUACIÓN "NUDO VILLAVICIOSA"

TÍTULO DEL PLANO

Ámbito y Calificación

R.2.

DE 90 HOJAS

49

ESCALA	PROYECTO	ESCALA GRÁFICA	FECHA
1:1.000 en A3	2106	0 10 20	Nov 2022

EQUIPO REDACTOR

SC ARCHITECTS

Natalia Chinchilla
Arq. Col. 12282 COAM

David Rojo
Arq. Col. 2956 COACyLE

PROMOTOR

Solaria

Solaria Promoción Y Desarrollo, S.L.U.

Segundo Mata 1, 2ª, 5. 28224 Pozuelo de Alarcón, Madrid Telf. +34 917 144 220 www.spatialconcepts.eu

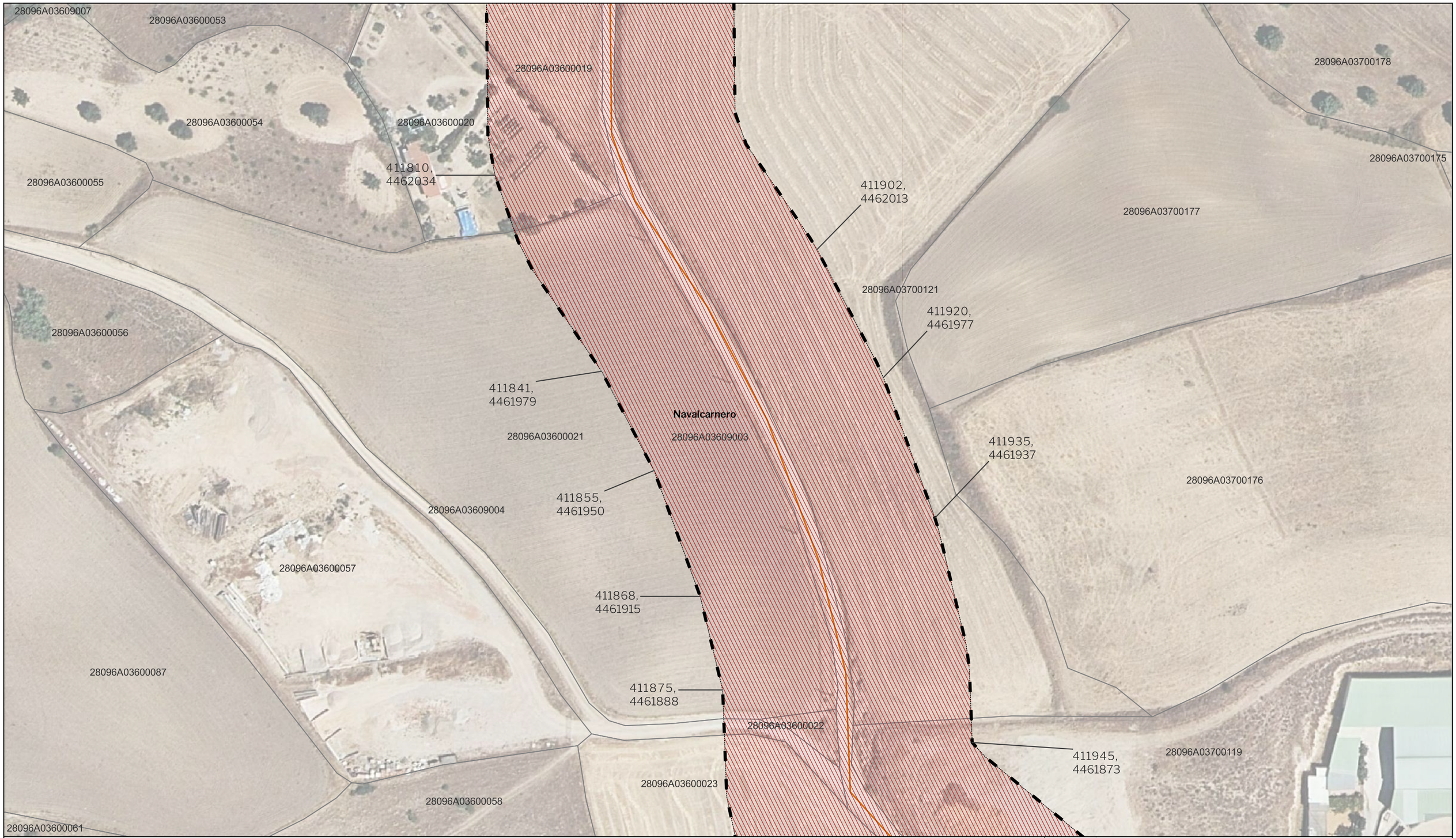

LEYENDA

Delimitaciones territoriales

Parcelario municipal con Referencia Catastral

Nueva Infraestructura Eléctrica

Línea Subterránea

Límite de zona de afeccion de las infraestructuras

Calificación

Ámbito del Plan Especial

Red Supramunicipal de Infraestructuras Eléctricas

LOCALIZACIÓN TERRITORIAL

PROYECTO: PLAN ESPECIAL DE INFRAESTRUCTURAS

INFRAESTRUCTURAS DE EVACUACIÓN "NUDO VILLAVICIOSA"

TÍTULO DEL PLANO

Ámbito y Calificación

R.2.

DE 90 HOJAS

ESCALA	PROYECTO	ESCALA GRÁFICA	FECHA
1:1.000 en A3	2106	0 10 20 50	Nov 2022

EQUIPO REDACTOR

SC ARCHITECTS

Natalia Chinchilla
Arq. Col. 12282 COAM

David Rojo
Arq. Col. 2956 COACyLE

PROMOTOR

Solaria

Solaria Promoción Y Desarrollo, S.L.U.

Segundo Mata 1, 2ª, 5. 28224 Pozuelo de Alarcón, Madrid Telf. +34 917 144 220 www.spatialconcepts.eu

Nota: la información utilizada en los planos procede de fuentes oficiales, y se encuentra georeferenciada en el sistema de coordenadas ETRS 89 - 30N

LEYENDA

Delimitaciones territoriales

Parcelario municipal con Referencia Catastral

Nueva Infraestructura Eléctrica

Línea Subterránea

Límite de zona de afeccion de las infraestructuras

Calificación

Ámbito del Plan Especial

Red Supramunicipal de Infraestructuras Eléctricas

LOCALIZACIÓN TERRITORIAL

Nota: la información utilizada en los planos procede de fuentes oficiales, y se encuentra georeferenciada en el sistema de coordenadas ETRS 89 - 30N

PROYECTO: PLAN ESPECIAL DE INFRAESTRUCTURAS

INFRAESTRUCTURAS DE EVACUACIÓN "NUDO VILLAVICIOSA"

TÍTULO DEL PLANO

Ámbito y Calificación

R.2. **51** DE 90 HOJAS

ESCALA 1:1.000 en A3

PROYECTO 2106

ESCALA GRÁFICA 0 10 20

FECHA Nov 2022

EQUIPO REDACTOR

SC ARCHITECTS

Natalia Chinchilla
Arq. Col. 12282 COAM

David Rojo
Arq. Col. 2956 COACyLE

PROMOTOR

Solaria

Solaria Promoción Y Desarrollo, S.L.U.

Segundo Mata 1, 2ª, 5. 28224 Pozuelo de Alarcón, Madrid Telf. +34 917 144 220 www.spatialconcepts.eu

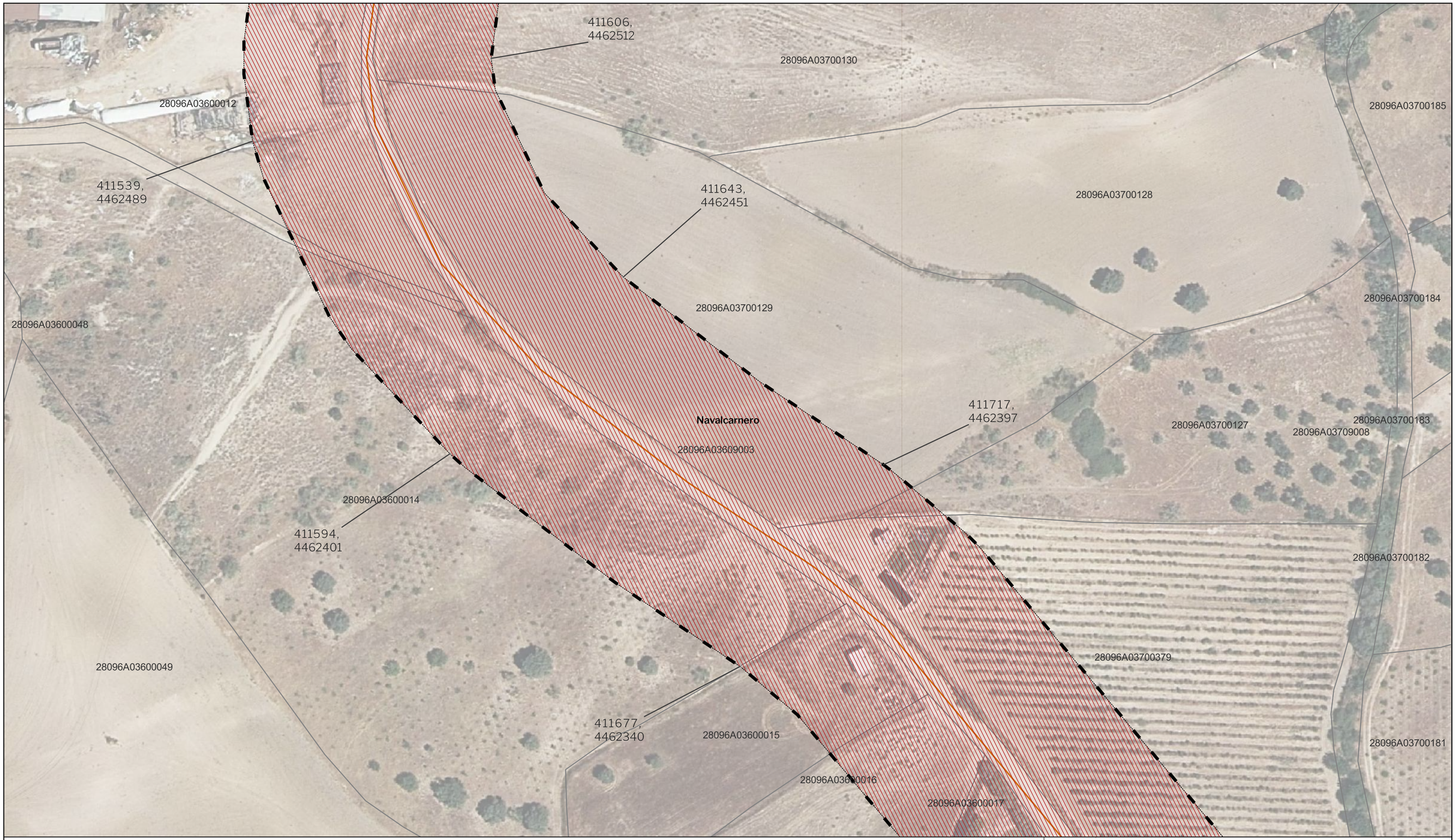

LEYENDA

Delimitaciones territoriales

Parcelario municipal con Referencia Catastral

Nueva Infraestructura Eléctrica

Línea Subterránea

Límite de zona de afeccion de las infraestructuras

Calificación

Ámbito del Plan Especial

Red Supramunicipal de Infraestructuras Eléctricas

LOCALIZACIÓN TERRITORIAL

Nota: la información utilizada en los planos procede de fuentes oficiales, y se encuentra georeferenciada en el sistema de coordenadas ETRS 89 - 30N

PROYECTO: PLAN ESPECIAL DE INFRAESTRUCTURAS

INFRAESTRUCTURAS DE EVACUACIÓN "NUDO VILLAVICIOSA"

TÍTULO DEL PLANO

Ámbito y Calificación

R.2.

DE 90 HOJAS

52

ESCALA 1:1.000 en A3

PROYECTO 2106

ESCALA GRÁFICA 0 10 20

FECHA Nov 2022

EQUIPO REDACTOR

SC ARCHITECTS

Natalia Chinchilla
Arq. Col. 12282 COAM

David Rojo
Arq. Col. 2956 COACyLE

PROMOTOR

Solaria

Solaria Promoción Y Desarrollo, S.L.U.

Segundo Mata 1, 2ª, 5. 28224 Pozuelo de Alarcón, Madrid Telf. +34 917 144 220 www.spatialconcepts.eu

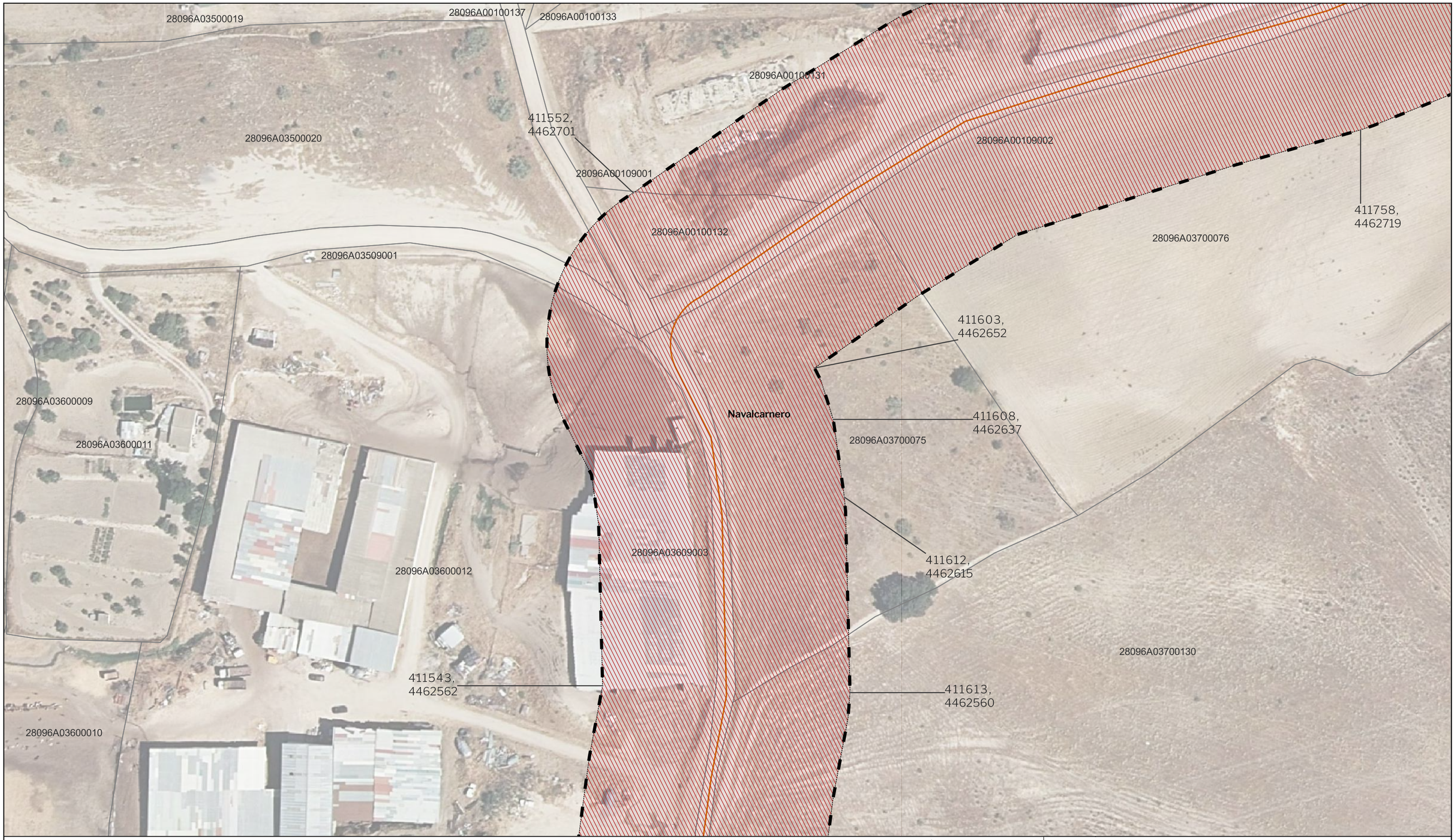

LEYENDA

Delimitaciones territoriales

Parcelario municipal con Referencia Catastral

Nueva Infraestructura Eléctrica

Línea Subterránea

Límite de zona de afeccion de las infraestructuras

Calificación

Ámbito del Plan Especial

Red Supramunicipal de Infraestructuras Eléctricas

LOCALIZACIÓN TERRITORIAL

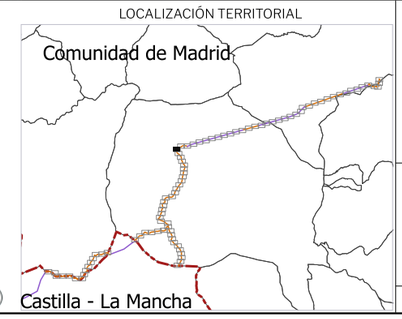

PROYECTO: PLAN ESPECIAL DE INFRAESTRUCTURAS

INFRAESTRUCTURAS DE EVACUACIÓN "NUDO VILLAVICIOSA"

TÍTULO DEL PLANO

Ámbito y Calificación

R.2.

DE 90 HOJAS

ESCALA 1:1.000 en A3

PROYECTO 2106

ESCALA GRÁFICA 0 10 20

FECHA Nov 2022

53

EQUIPO REDACTOR

SC ARCHITECTS

Natalia Chinchilla
Arq. Col. 12282 COAM

David Rojo
Arq. Col. 2956 COACyLE

PROMOTOR

Solaria

Solaria Promoción Y Desarrollo, S.L.U.

Segundo Mata 1, 2ª, 5. 28224 Pozuelo de Alarcón, Madrid Telf. +34 917 144 220 www.spatialconcepts.eu

Nota: la información utilizada en los planos procede de fuentes oficiales, y se encuentra georeferenciada en el sistema de coordenadas ETRS 89 - 30N

28096A00109013
28096A00100168
28096A00100169
411965,
4462821
411928,
4462886
28096A00100129
28096A00100128
28096A00109005
28096A00100135
28096A00100195
411790,
4462808
28096A00100130
411737,
4462786
28096A03700078
28096A00109002
28096A00100131
411943,
4462817
28096A03700077
28096A03709008
28096A03700079
411824,
4462747
28096A03700076
28096A03700131

LEYENDA

Delimitaciones territoriales

Parcelario municipal con Referencia Catastral

Nueva Infraestructura Eléctrica

Línea Subterránea

Límite de zona de afeccion de las infraestructuras

Calificación

Ámbito del Plan Especial

Red Supramunicipal de Infraestructuras Eléctricas

LOCALIZACIÓN TERRITORIAL

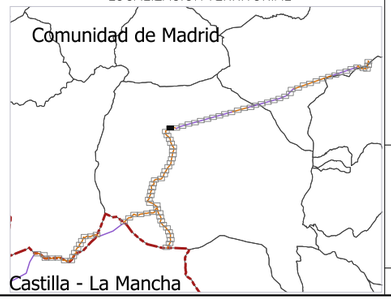

PROYECTO: PLAN ESPECIAL DE INFRAESTRUCTURAS

INFRAESTRUCTURAS DE EVACUACIÓN "NUDO VILLAVICIOSA"

TÍTULO DEL PLANO

Ámbito y Calificación

R.2. 54 DE 90 HOJAS

ESCALA 1:1.000 en A3

PROYECTO 2106

ESCALA GRÁFICA 0 10 20

FECHA Nov 2022

EQUIPO REDACTOR

SC ARCHITECTS

Natalia Chinchilla
Arq. Col. 12282 COAM
David Rojo
Arq. Col. 2956 COACyLE

PROMOTOR

Solaria

Solaria Promoción Y Desarrollo, S.L.U.

Segundo Mata 1, 2ª, 5. 28224 Pozuelo de Alarcón, Madrid Telf. +34 917 144 220 www.spatialconcepts.eu

Nota: la información utilizada en los planos procede de fuentes oficiales, y se encuentra georeferenciada en el sistema de coordenadas ETRS 89 - 30N

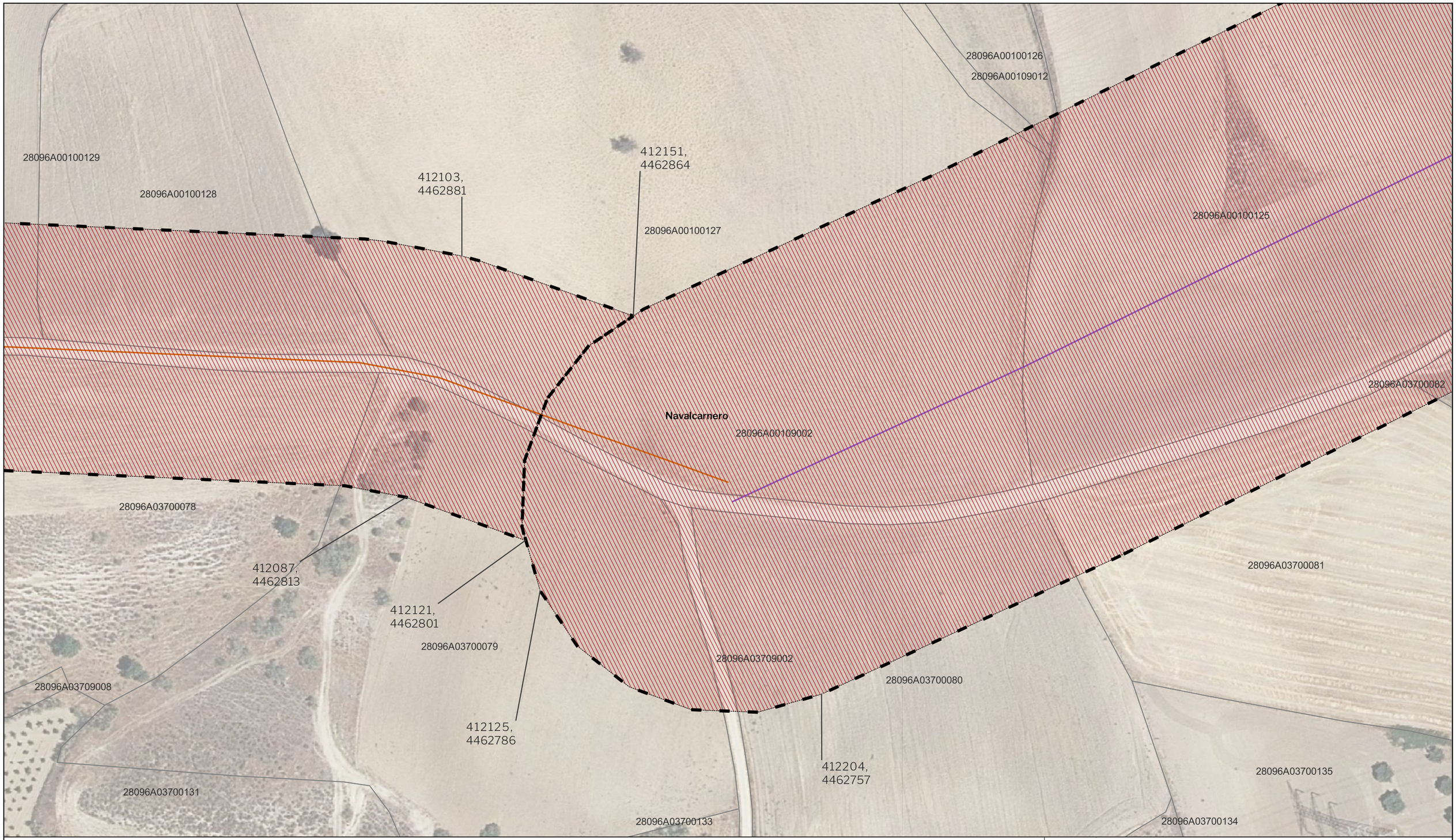

LEYENDA

Delimitaciones territoriales

Parcelario municipal con Referencia Catastral

Nueva Infraestructura Eléctrica

Línea Subterránea

Línea aérea

Límite de zona de afeccion de las infraestructuras

Calificación

Ámbito del Plan Especial

Red Supramunicipal de Infraestructuras Eléctricas

LOCALIZACIÓN TERRITORIAL

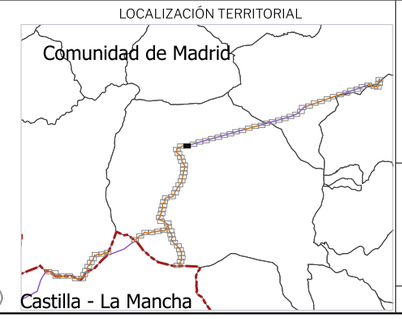

Nota: la información utilizada en los planos procede de fuentes oficiales, y se encuentra georeferenciada en el sistema de coordenadas ETRS 89 - 30N

PROYECTO: PLAN ESPECIAL DE INFRAESTRUCTURAS

INFRAESTRUCTURAS DE EVACUACIÓN "NUDO VILLAVICIOSA"

TÍTULO DEL PLANO

Ámbito y Calificación

R.2.

55 DE 90 HOJAS

ESCALA 1:1.000 en A3

PROYECTO 2106

ESCALA GRÁFICA 0 10 20

FECHA Nov 2022

EQUIPO REDACTOR

SC ARCHITECTS

Natalia Chinchilla
Arq. Col. 12282 COAM

David Rojo
Arq. Col. 2956 COACyLE

PROMOTOR

Solaria

Solaria Promoción Y Desarrollo, S.L.U.

Segundo Mata 1, 2ª, 5. 28224 Pozuelo de Alarcón, Madrid Telf. +34 917 144 220 www.spatialconcepts.eu

LEYENDA

Delimitaciones territoriales

Parcelario municipal con Referencia Catastral

Nueva Infraestructura Eléctrica

Línea aérea

Límite de zona de afeccion de las infraestructuras

Calificación

Ámbito del Plan Especial

Red Supramunicipal de Infraestructuras Eléctricas

LOCALIZACIÓN TERRITORIAL

Nota: la información utilizada en los planos procede de fuentes oficiales, y se encuentra georeferenciada en el sistema de coordenadas ETRS 89 - 30N

PROYECTO: PLAN ESPECIAL DE INFRAESTRUCTURAS

INFRAESTRUCTURAS DE EVACUACIÓN "NUDO VILLAVICIOSA"

TÍTULO DEL PLANO

Ámbito y Calificación

R.2.

DE 90 HOJAS

56

ESCALA 1:1.000 en A3

PROYECTO 2106

ESCALA GRÁFICA 0 10 20

FECHA Nov 2022

EQUIPO REDACTOR

SC ARCHITECTS

Natalia Chinchilla
Arq. Col. 12282 COAM

David Rojo
Arq. Col. 2956 COACyLE

PROMOTOR

Solaria

Solaria Promoción Y Desarrollo, S.L.U.

Segundo Mata 1, 2ª, 5. 28224 Pozuelo de Alarcón, Madrid Telf. +34 917 144 220 www.spatialconcepts.eu

LEYENDA

Delimitaciones territoriales

Parcelario municipal con Referencia Catastral

Nueva Infraestructura Eléctrica

Línea aérea

Límite de zona de afeccion de las infraestructuras

Calificación

Ámbito del Plan Especial

Red Supramunicipal de Infraestructuras Eléctricas

LOCALIZACIÓN TERRITORIAL

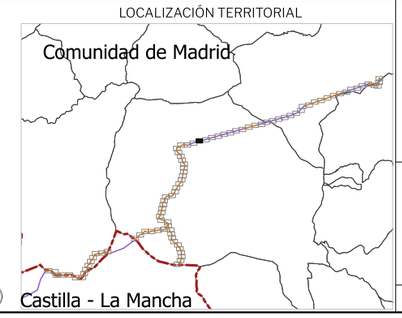

Nota: la información utilizada en los planos procede de fuentes oficiales, y se encuentra georeferenciada en el sistema de coordenadas ETRS 89 - 30N

PROYECTO: PLAN ESPECIAL DE INFRAESTRUCTURAS

INFRAESTRUCTURAS DE EVACUACIÓN "NUDO VILLAVICIOSA"

TÍTULO DEL PLANO

Ámbito y Calificación

R.2. 57 DE 90 HOJAS

ESCALA 1:1.000 en A3

PROYECTO 2106

ESCALA GRÁFICA 0 10 20

FECHA Nov 2022

EQUIPO REDACTOR

SC ARCHITECTS

Natalia Chinchilla
Arq. Col. 12282 COAM

David Rojo
Arq. Col. 2956 COACyLE

PROMOTOR

Solaria

Solaria Promoción Y Desarrollo, S.L.U.

Segundo Mata 1, 2ª, 5. 28224 Pozuelo de Alarcón, Madrid Telf. +34 917 144 220 www.spatialconcepts.eu

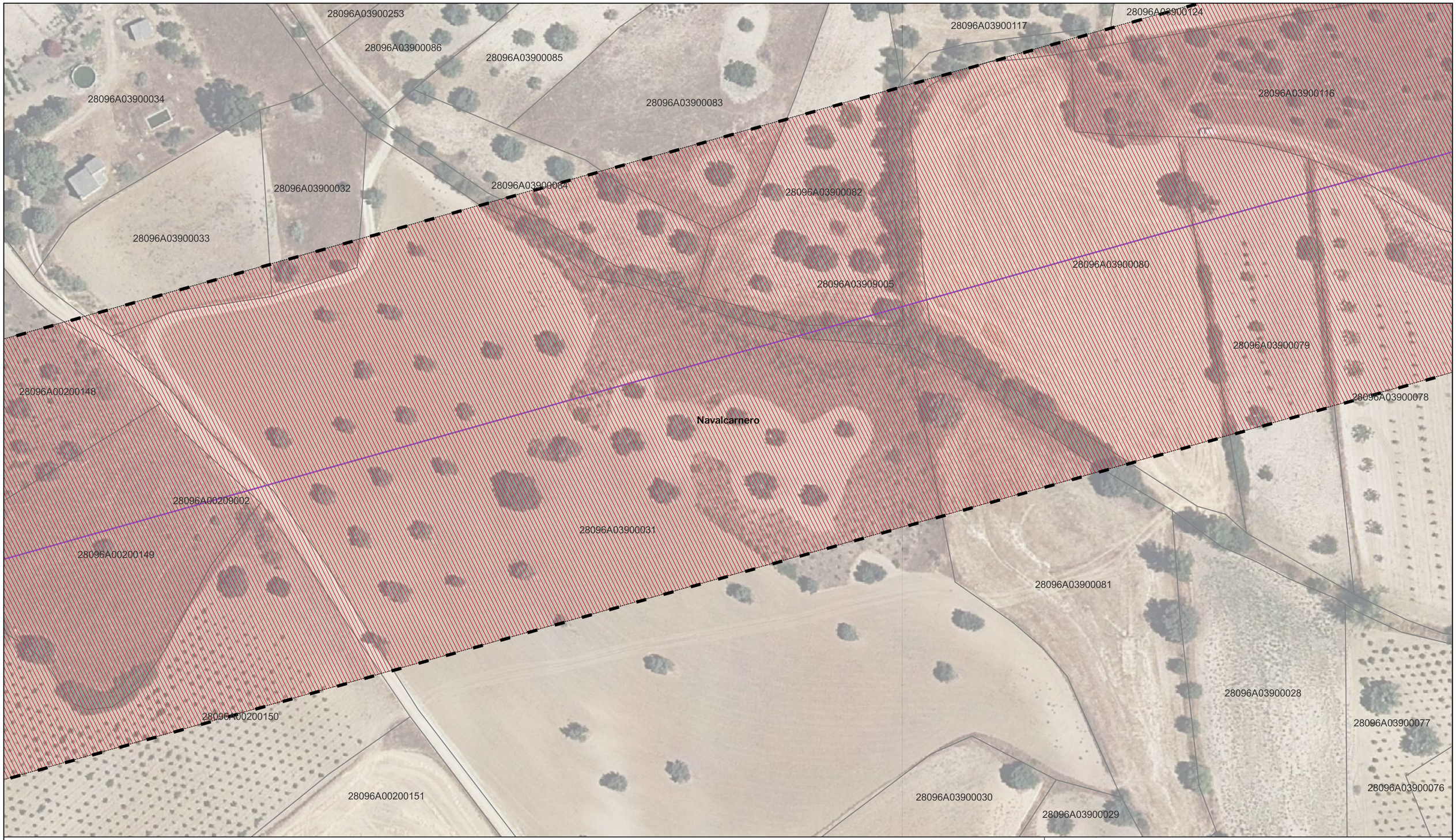

LEYENDA

Delimitaciones territoriales

Parcelario municipal con Referencia Catastral

Nueva Infraestructura Eléctrica

Línea aérea

Límite de zona de afeccion de las infraestructuras

Calificación

Ámbito del Plan Especial

Red Supramunicipal de Infraestructuras Eléctricas

LOCALIZACIÓN TERRITORIAL

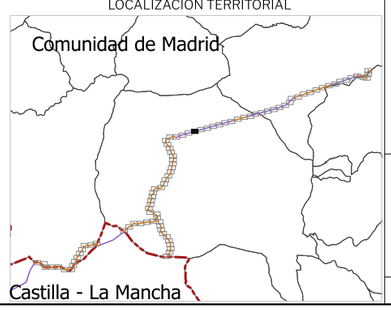

Nota: la información utilizada en los planos procede de fuentes oficiales, y se encuentra georeferenciada en el sistema de coordenadas ETRS 89 - 30N

PROYECTO: PLAN ESPECIAL DE INFRAESTRUCTURAS

INFRAESTRUCTURAS DE EVACUACIÓN "NUDO VILLAVICIOSA"

TÍTULO DEL PLANO

Ámbito y Calificación

R.2. DE 90 HOJAS

58

ESCALA 1:1.000 en A3

PROYECTO 2106

ESCALA GRÁFICA 0 10 20

FECHA Nov 2022

EQUIPO REDACTOR

SC ARCHITECTS

Natalia Chinchilla
Arq. Col. 12282 COAM

David Rojo
Arq. Col. 2956 COACyLE

PROMOTOR

Solaria

Solaria Promoción Y Desarrollo, S.L.U.

Segundo Mata 1, 2ª, 5. 28224 Pozuelo de Alarcón, Madrid Telf. +34 917 144 220 www.spatialconcepts.eu

28096A03900060
28096A03909002
28096A03900117
28096A03900124
28096A03900113
28096A03900108
28096A03900111
28096A03900107
28096A03900114
28096A03900115
28096A03900112
Navalcarnero
28096A03900116
28096A03900106
28096A03900079
28096A03900080
28096A03900078
28096A03900110
28096A03900109
28096A03900069
28096A03900068
28096A03900067

LEYENDA

Delimitaciones territoriales

Parcelario municipal con Referencia Catastral

Nueva Infraestructura Eléctrica

Línea aérea

Límite de zona de afeccion de las infraestructuras

Calificación

Ámbito del Plan Especial

Red Supramunicipal de Infraestructuras Eléctricas

LOCALIZACIÓN TERRITORIAL

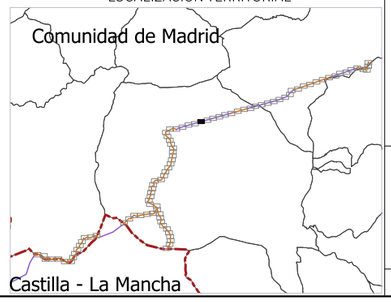

PROYECTO: PLAN ESPECIAL DE INFRAESTRUCTURAS

INFRAESTRUCTURAS DE EVACUACIÓN "NUDO VILLAVICIOSA"

TÍTULO DEL PLANO

Ámbito y Calificación

R.2.

59 DE 90 HOJAS

ESCALA 1: 1.000 en A3

PROYECTO 2106

ESCALA GRÁFICA 0 10 20

FECHA Nov 2022

EQUIPO REDACTOR

SC ARCHITECTS

Natalia Chinchilla
Arq. Col. 12282 COAM

David Rojo
Arq. Col. 2956 COACyLE

PROMOTOR

Solaria

Solaria Promoción Y Desarrollo, S.L.U.

Segundo Mata 1, 2ª, 5. 28224 Pozuelo de Alarcón, Madrid Telf. +34 917 144 220 www.spatialconcepts.eu

Nota: la información utilizada en los planos procede de fuentes oficiales, y se encuentra georeferenciada en el sistema de coordenadas ETRS 89 - 30N

28096A03900011
28096A03900061
28096A03900060
28096A00300163
28096A00309002
28096A03900062
28096A03900105
28096A00309012
Navalcarnero
28096A03900013
28096A03909002
28096A00501045
28096A03900107
28096A00500045
28096A03900063
28096A00509010
28096A03900106
28096A00501044
28096A00500044
28096A00500042
28096A03900069

LEYENDA

Delimitaciones territoriales

Parcelario municipal con Referencia Catastral

Nueva Infraestructura Eléctrica

Línea aérea

Límite de zona de afeccion de las infraestructuras

Calificación

Ámbito del Plan Especial

Red Supramunicipal de Infraestructuras Eléctricas

LOCALIZACIÓN TERRITORIAL

Nota: la información utilizada en los planos procede de fuentes oficiales, y se encuentra georeferenciada en el sistema de coordenadas ETRS 89 - 30N

PROYECTO: PLAN ESPECIAL DE INFRAESTRUCTURAS

INFRAESTRUCTURAS DE EVACUACIÓN "NUDO VILLAVICIOSA"

TÍTULO DEL PLANO

Ámbito y Calificación

R.2. DE 90 HOJAS

60

ESCALA 1:1.000 en A3

PROYECTO 2106

ESCALA GRÁFICA 0 10 20

FECHA Nov 2022

EQUIPO REDACTOR

SC ARCHITECTS

Natalia Chinchilla
Arq. Col. 12282 COAM

David Rojo
Arq. Col. 2956 COACyLE

PROMOTOR

Solaria

Solaria Promoción Y Desarrollo, S.L.U.

Segundo Mata 1, 2ª, 5. 28224 Pozuelo de Alarcón, Madrid Telf. +34 917 144 220 www.spatialconcepts.eu

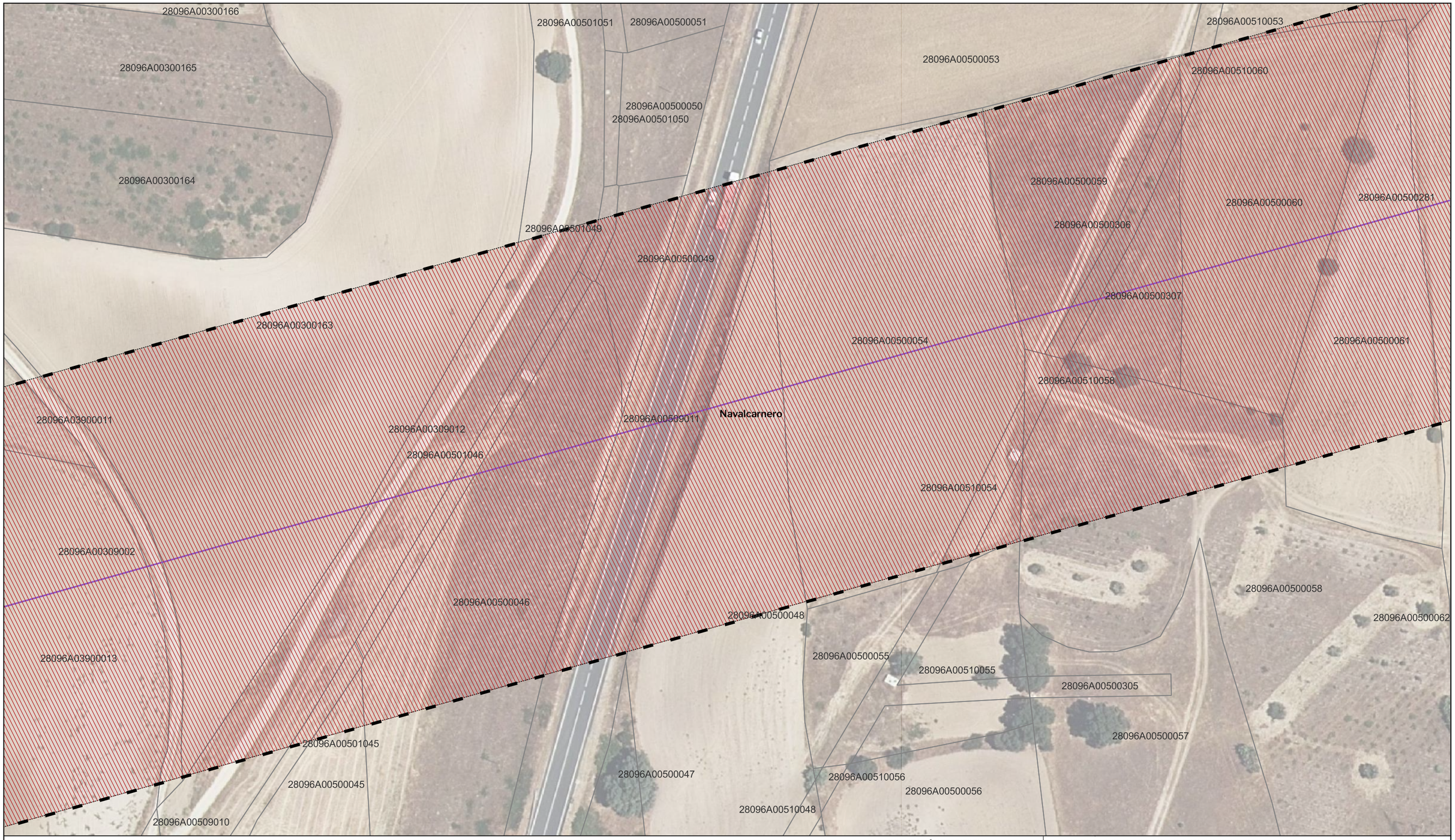

LEYENDA

Delimitaciones territoriales

Parcelario municipal con Referencia Catastral

Nueva Infraestructura Eléctrica

Línea aérea

Límite de zona de afeccion de las infraestructuras

Calificación

Ámbito del Plan Especial

Red Supramunicipal de Infraestructuras Eléctricas

LOCALIZACIÓN TERRITORIAL

PROYECTO: PLAN ESPECIAL DE INFRAESTRUCTURAS

INFRAESTRUCTURAS DE EVACUACIÓN "NUDO VILLAVICIOSA"

TÍTULO DEL PLANO

Ámbito y Calificación

R.2. 61 DE 90 HOJAS

ESCALA	PROYECTO	ESCALA GRÁFICA	FECHA
1: 1.000 en A3	2106	0 10 20	Nov 2022

EQUIPO REDACTOR

SC ARCHITECTS

Natalia Chinchilla
Arq. Col. 12282 COAM

David Rojo
Arq. Col. 2956 COACyLE

PROMOTOR

Solaria

Solaria Promoción Y Desarrollo, S.L.U.

Segundo Mata 1, 2ª, 5. 28224 Pozuelo de Alarcón, Madrid Telf. +34 917 144 220 www.spatialconcepts.eu

Nota: la información utilizada en los planos procede de fuentes oficiales, y se encuentra georeferenciada en el sistema de coordenadas ETRS 89 - 30N

LEYENDA

Delimitaciones territoriales

Parcelario municipal con Referencia Catastral

Nueva Infraestructura Eléctrica

Línea aérea

Límite de zona de afeccion de las infraestructuras

Calificación

Ámbito del Plan Especial

Red Supramunicipal de Infraestructuras Eléctricas

LOCALIZACIÓN TERRITORIAL

Nota: la información utilizada en los planos procede de fuentes oficiales, y se encuentra georeferenciada en el sistema de coordenadas ETRS 89 - 30N

PROYECTO: PLAN ESPECIAL DE INFRAESTRUCTURAS

INFRAESTRUCTURAS DE EVACUACIÓN "NUDO VILLAVICIOSA"

TÍTULO DEL PLANO

Ámbito y Calificación

R.2.

62 DE 90 HOJAS

ESCALA	PROYECTO	ESCALA GRÁFICA	FECHA
1:1.000 en A3	2106	0 10 20	Nov 2022

EQUIPO REDACTOR

SC ARCHITECTS

Natalia Chinchilla
Arq. Col. 12282 COAM
David Rojo
Arq. Col. 2956 COACyLE

PROMOTOR

Solaria

Solaria Promoción Y Desarrollo, S.L.U.

Segundo Mata 1, 2ª, 5. 28224 Pozuelo de Alarcón, Madrid Telf. +34 917 144 220 www.spatialconcepts.eu

28096A00500097
28096A00500096
28096A00500095
28096A00500094
28096A00500093
28096A00500092
28096A00500091
28096A00500167
28096A00500166
28096A00500075
Navalcarnero
28096A00509004
28096A00500077
28096A00500289
28096A00500170
28096A00500171
28096A00500074
28096A00500078
28096A00500079
28096A00509002
28096A00500181
28096A00509001
28096A00500172

LEYENDA

Delimitaciones territoriales

Parcelario municipal con Referencia Catastral

Nueva Infraestructura Eléctrica

Línea aérea

Límite de zona de afeccion de las infraestructuras

Calificación

Ámbito del Plan Especial

Red Supramunicipal de Infraestructuras Eléctricas

LOCALIZACIÓN TERRITORIAL

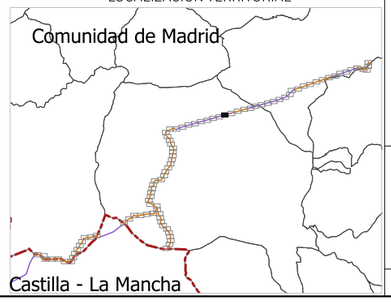

PROYECTO: PLAN ESPECIAL DE INFRAESTRUCTURAS

INFRAESTRUCTURAS DE EVACUACIÓN "NUDO VILLAVICIOSA"

TÍTULO DEL PLANO

Ámbito y Calificación

R.2. 63 DE 90 HOJAS

ESCALA 1:1.000 en A3

PROYECTO 2106

ESCALA GRÁFICA 0 10 20

FECHA Nov 2022

EQUIPO REDACTOR

SC ARCHITECTS

Natalia Chinchilla
Arq. Col. 12282 COAM

David Rojo
Arq. Col. 2956 COACyLE

PROMOTOR

Solaria

Solaria Promoción Y Desarrollo, S.L.U.

Segundo Mata 1, 2ª, 5. 28224 Pozuelo de Alarcón, Madrid Telf. +34 917 144 220 www.spatialconcepts.eu

Nota: la información utilizada en los planos procede de fuentes oficiales, y se encuentra georeferenciada en el sistema de coordenadas ETRS 89 - 30N

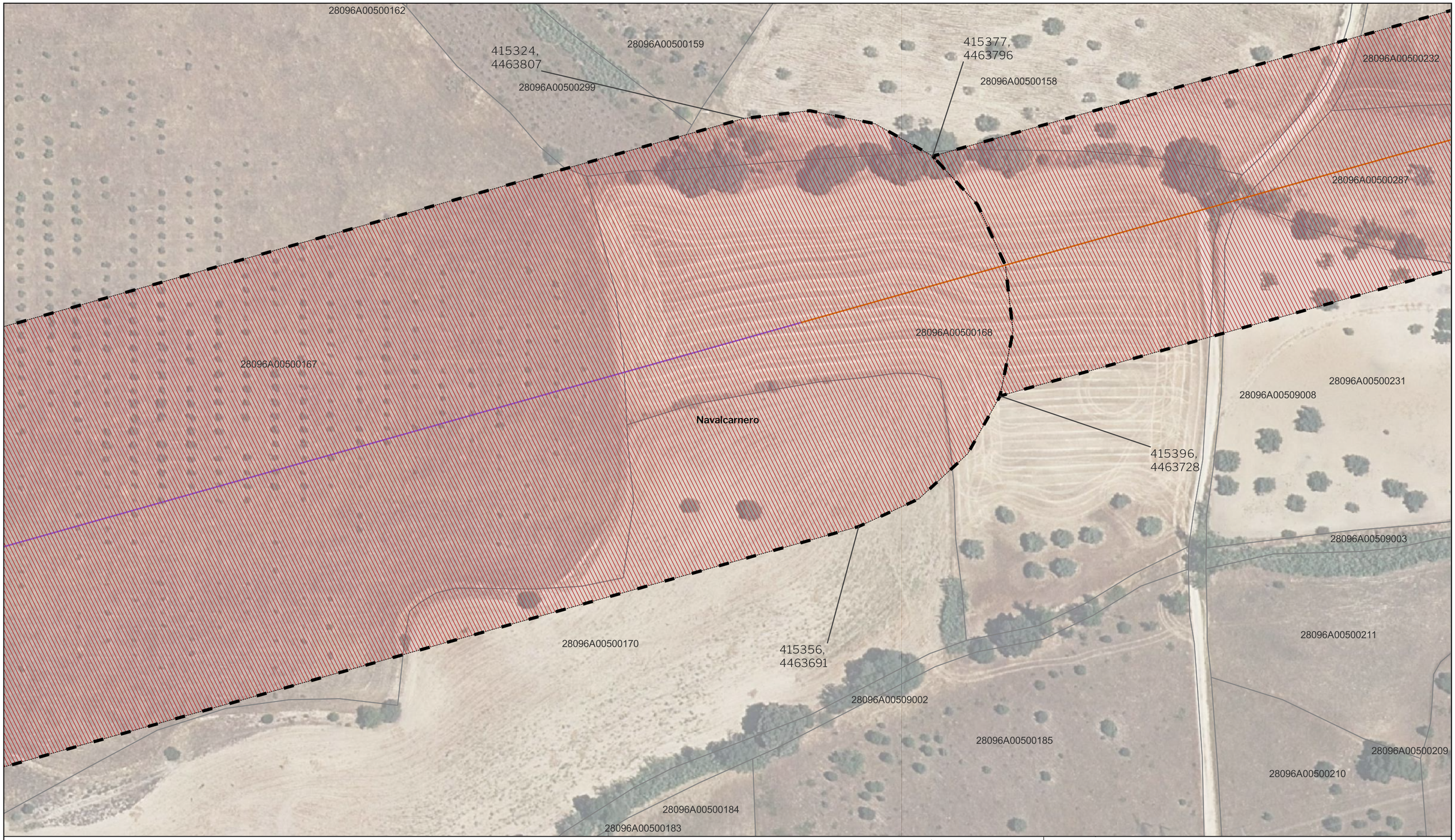

LEYENDA

Delimitaciones territoriales

Parcelario municipal con Referencia Catastral

Nueva Infraestructura Eléctrica

Línea Subterránea

Línea aérea

Límite de zona de afeccion de las infraestructuras

Calificación

Ámbito del Plan Especial

Red Supramunicipal de Infraestructuras Eléctricas

LOCALIZACIÓN TERRITORIAL

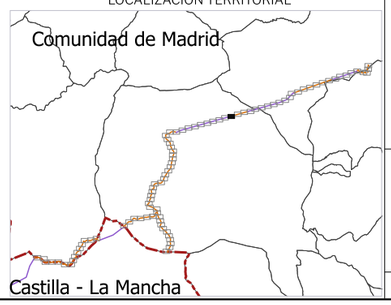

Nota: la información utilizada en los planos procede de fuentes oficiales, y se encuentra georeferenciada en el sistema de coordenadas ETRS 89 - 30N

PROYECTO: PLAN ESPECIAL DE INFRAESTRUCTURAS

INFRAESTRUCTURAS DE EVACUACIÓN "NUDO VILLAVICIOSA"

TÍTULO DEL PLANO

Ámbito y Calificación

R.2.

64 DE 90 HOJAS

ESCALA	PROYECTO	ESCALA GRÁFICA	FECHA
1:1.000 en A3	2106	0 10 20	Nov 2022

EQUIPO REDACTOR

SC ARCHITECTS

Natalia Chinchilla
Arq. Col. 12282 COAM

David Rojo
Arq. Col. 2956 COACyLE

PROMOTOR

Solaria

Solaria Promoción Y Desarrollo, S.L.U.

Segundo Mata 1, 2ª, 5. 28224 Pozuelo de Alarcón, Madrid Telf. +34 917 144 220 www.spatialconcepts.eu

28096A00500240

28096A00500237

28096A00500157

28096A00500232

28096A00500233

28096A00500234

28096A00500235

28096A00509008

28096A00500239

Navalcarnero

28096A00500238

28096A00500158

28096A00500287

28096A00500230

28096A00500229

28096A00500228

28096A00500227

28096A00500231

28096A00500288

28096A00509003

28096A00500212

28096A00500215

28096A00500216

28096A00500211

28096A00500217

LEYENDA

Delimitaciones territoriales

Parcelario municipal con Referencia Catastral

Nueva Infraestructura Eléctrica

Línea Subterránea

Límite de zona de afeccion de las infraestructuras

Calificación

Ámbito del Plan Especial

Red Supramunicipal de Infraestructuras Eléctricas

LOCALIZACIÓN TERRITORIAL

PROYECTO: PLAN ESPECIAL DE INFRAESTRUCTURAS

INFRAESTRUCTURAS DE EVACUACIÓN "NUDO VILLAVICIOSA"

TÍTULO DEL PLANO

Ámbito y Calificación

R.2. DE **65** 90 HOJAS

ESCALA 1:1.000 en A3

PROYECTO 2106

ESCALA GRÁFICA 0 10 20

FECHA Nov 2022

EQUIPO REDACTOR

SC ARCHITECTS

Natalia Chinchilla
Arq. Col. 12282 COAM

David Rojo
Arq. Col. 2956 COACyLE

PROMOTOR

Solaria

Solaria Promoción Y Desarrollo, S.L.U.

Segundo Mata 1, 2ª, 5. 28224 Pozuelo de Alarcón, Madrid Telf. +34 917 144 220 www.spatialconcepts.eu

Nota: la información utilizada en los planos procede de fuentes oficiales, y se encuentra georeferenciada en el sistema de coordenadas ETRS 89 - 30N

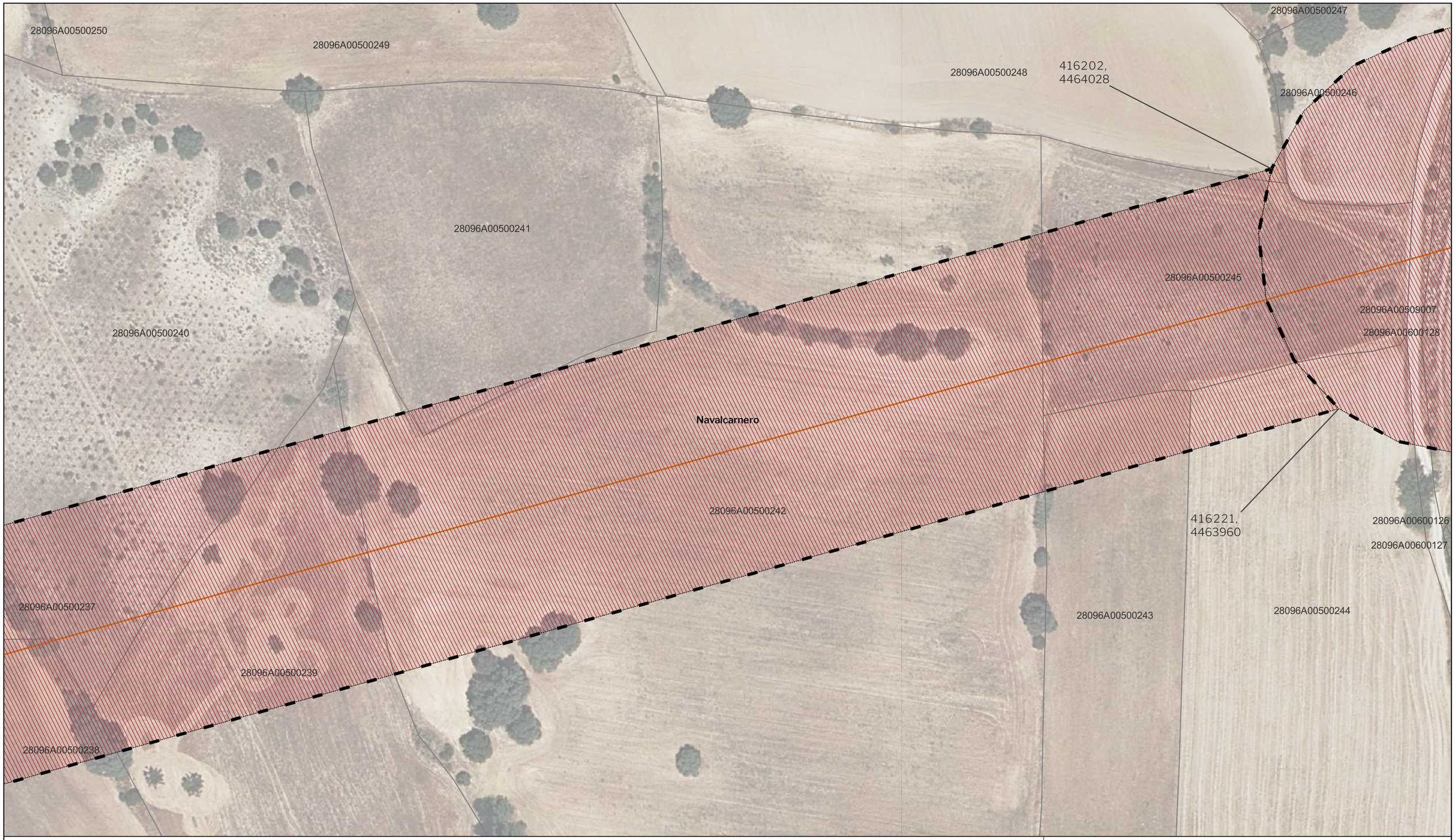

LEYENDA

Delimitaciones territoriales

Parcelario municipal con Referencia Catastral

Nueva Infraestructura Eléctrica

Línea Subterránea

Límite de zona de afeccion de las infraestructuras

Calificación

Ámbito del Plan Especial

Red Supramunicipal de Infraestructuras Eléctricas

LOCALIZACIÓN TERRITORIAL

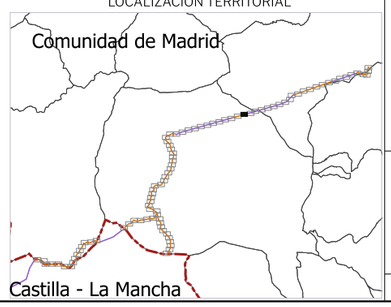

Nota: la información utilizada en los planos procede de fuentes oficiales, y se encuentra georeferenciada en el sistema de coordenadas ETRS 89 - 30N

PROYECTO: PLAN ESPECIAL DE INFRAESTRUCTURAS

INFRAESTRUCTURAS DE EVACUACIÓN "NUDO VILLAVICIOSA"

TÍTULO DEL PLANO

Ámbito y Calificación

R.2.

66 DE 90 HOJAS

ESCALA	PROYECTO	ESCALA GRÁFICA	FECHA
1:1.000 en A3	2106	0 10 20	Nov 2022

EQUIPO REDACTOR

SC ARCHITECTS

Natalia Chinchilla
Arq. Col. 12282 COAM

David Rojo
Arq. Col. 2956 COACyLE

PROMOTOR

Solaria

Solaria Promoción Y Desarrollo, S.L.U.

Segundo Mata 1, 2ª, 5. 28224 Pozuelo de Alarcón, Madrid Telf. +34 917 144 220 www.spatialconcepts.eu

28096A00600130
28096A00500251
28096A00600129
28096A00500247
416242,
4464065
28096A00600240
28096A00600177
28096A00600128
28096A00500246
28096A00600175
28096A00509007
28096A00600174
Navalcarnero
28096A00600176
28096A00600173
28096A00500245
28096A00600126
416275,
4463950
28096A00600208
28096A00609009
28096A00500244
28096A00600210
28096A00600172
28096A00600207
28096A00600231
28096A00600127
28096A00600171
28096A00600206
28096A00600229

LEYENDA

Delimitaciones territoriales

Parcelario municipal con Referencia Catastral

Nueva Infraestructura Eléctrica

Línea Subterránea

Línea aérea

Límite de zona de afeccion de las infraestructuras

Calificación

Ámbito del Plan Especial

Red Supramunicipal de Infraestructuras Eléctricas

LOCALIZACIÓN TERRITORIAL

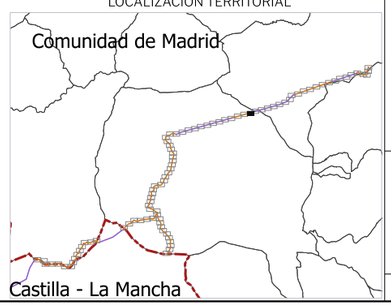

Nota: la información utilizada en los planos procede de fuentes oficiales, y se encuentra georeferenciada en el sistema de coordenadas ETRS 89 - 30N

PROYECTO: PLAN ESPECIAL DE INFRAESTRUCTURAS

INFRAESTRUCTURAS DE EVACUACIÓN "NUDO VILLAVICIOSA"

TÍTULO DEL PLANO

Ámbito y Calificación

R.2.

DE 90 HOJAS

67

ESCALA 1:1.000 en A3

PROYECTO 2106

ESCALA GRÁFICA 0 10 20

FECHA Nov 2022

EQUIPO REDACTOR

SC ARCHITECTS

Natalia Chinchilla
Arq. Col. 12282 COAM

David Rojo
Arq. Col. 2956 COACyLE

PROMOTOR

Solaria

Solaria Promoción Y Desarrollo, S.L.U.

Segundo Mata 1, 2ª, 5. 28224 Pozuelo de Alarcón, Madrid Telf. +34 917 144 220 www.spatialconcepts.eu

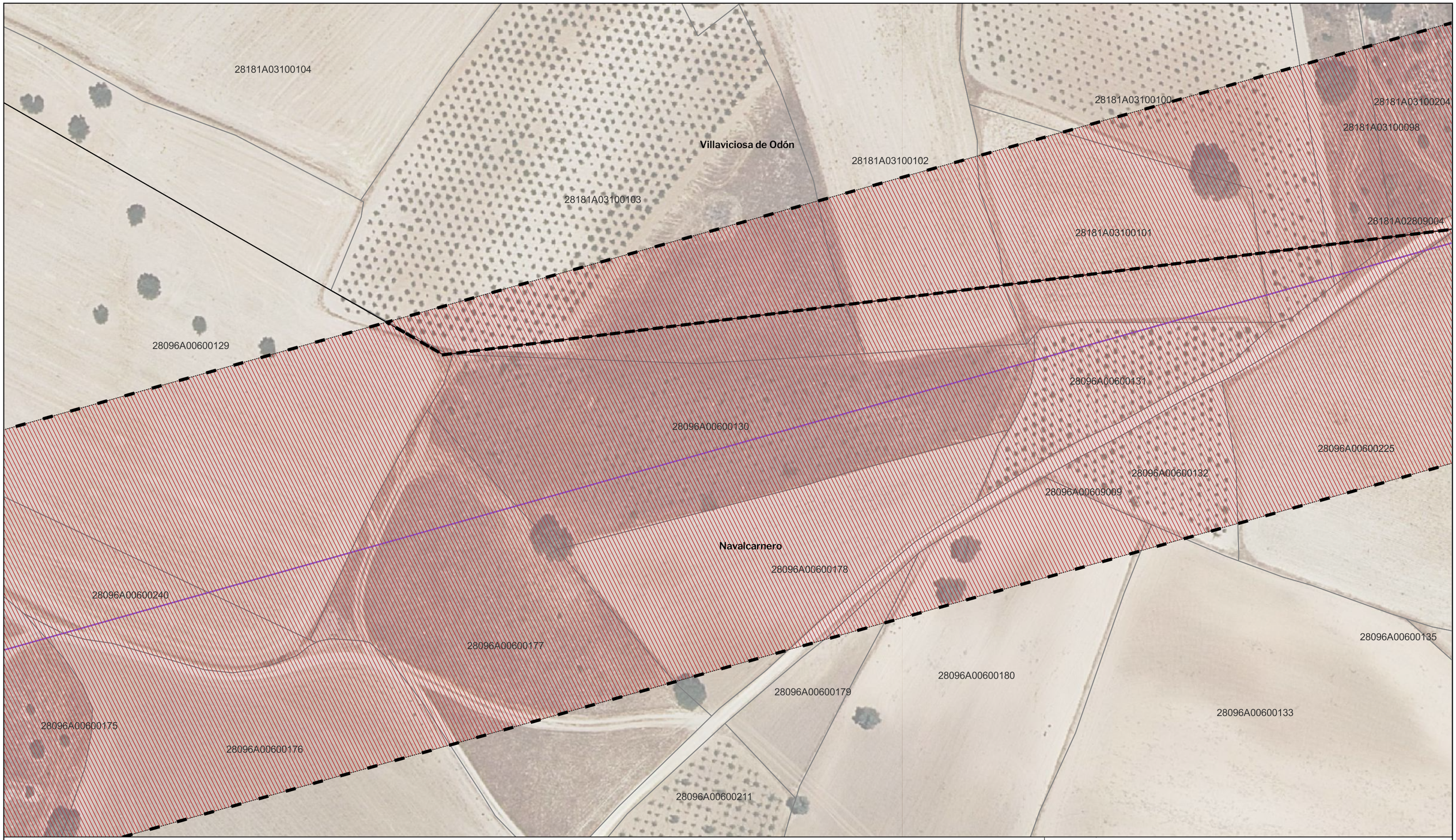

LEYENDA

Delimitaciones territoriales

- Recintos municipales
- Parcelario municipal con Referencia Catastral

Nueva Infraestructura Eléctrica

- Línea aérea
- Límite de zona de afeccion de las infraestructuras

Calificación

- Ámbito del Plan Especial
- Red Supramunicipal de Infraestructuras Eléctricas

LOCALIZACIÓN TERRITORIAL

Nota: la información utilizada en los planos procede de fuentes oficiales, y se encuentra georeferenciada en el sistema de coordenadas ETRS 89 - 30N

PROYECTO: PLAN ESPECIAL DE INFRAESTRUCTURAS

INFRAESTRUCTURAS DE EVACUACIÓN "NUDO VILLAVICIOSA"

TÍTULO DEL PLANO
Ámbito y Calificación

R.2.

DE 90 HOJAS

68

ESCALA
1:1.000 en A3

PROYECTO
2106

ESCALA GRÁFICA
0 10 20

FECHA
Nov 2022

EQUIPO REDACTOR
SC ARCHITECTS
Natalia Chinchilla
Arq. Col. 12282 COAM
David Rojo
Arq. Col. 2956 COACyLE

PROMOTOR
Solaria
Solaria Promoción Y Desarrollo, S.L.U.

Segundo Mata 1, 2ª, 5. 28224 Pozuelo de Alarcón, Madrid Telf. +34 917 144 220 www.spatialconcepts.eu

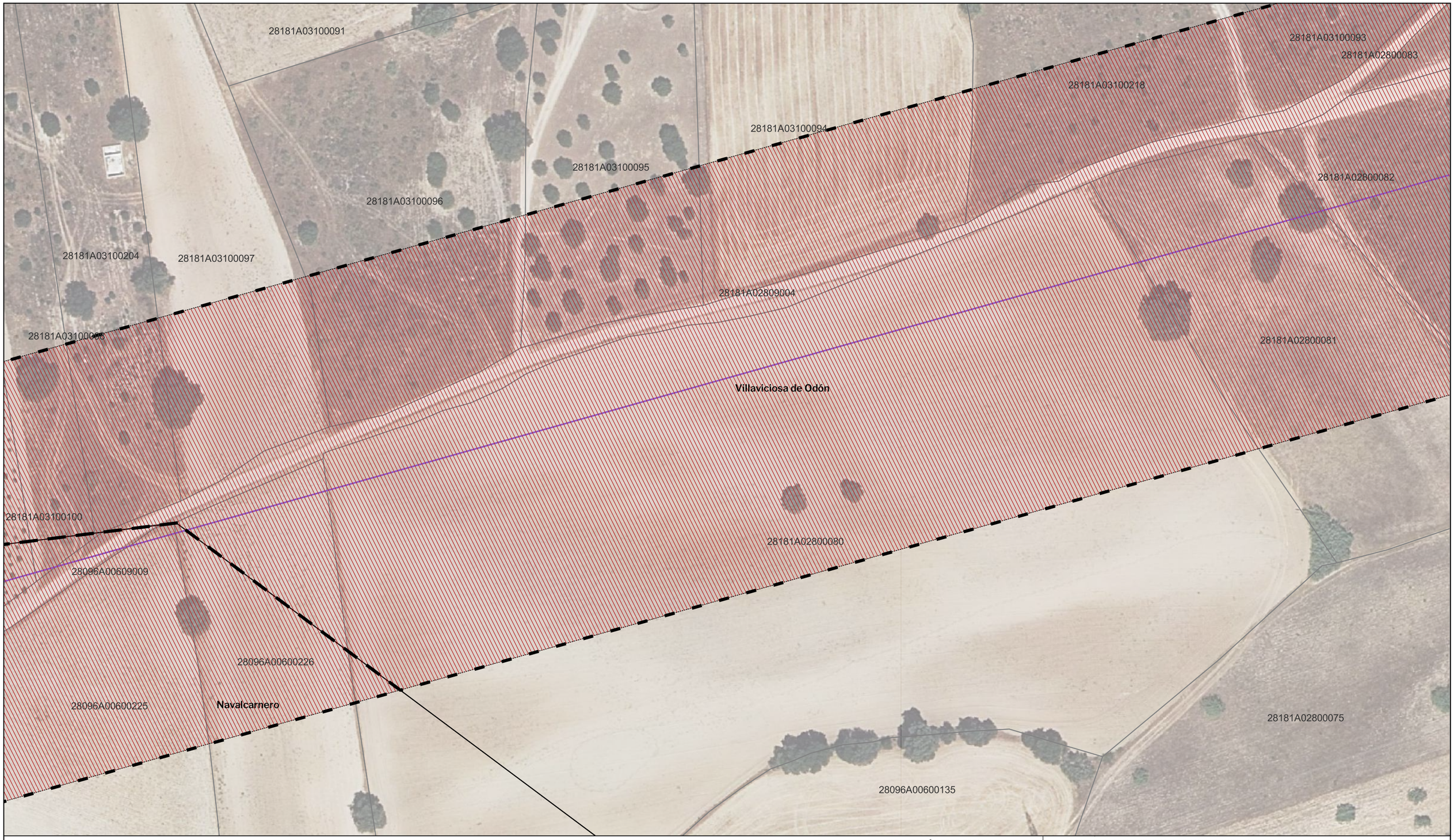

LEYENDA

Delimitaciones territoriales

- Recintos municipales
- Parcelario municipal con Referencia Catastral

Nueva Infraestructura Eléctrica

- Línea aérea
- Límite de zona de afeccion de las infraestructuras

Calificación

- Ámbito del Plan Especial
- Red Supramunicipal de Infraestructuras Eléctricas

LOCALIZACIÓN TERRITORIAL

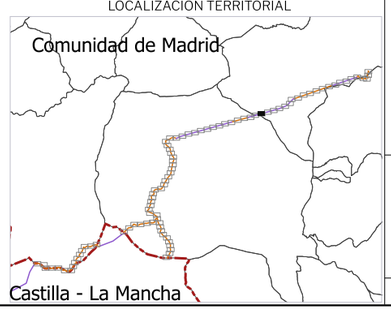

Nota: la información utilizada en los planos procede de fuentes oficiales, y se encuentra georeferenciada en el sistema de coordenadas ETRS 89 - 30N

PROYECTO: PLAN ESPECIAL DE INFRAESTRUCTURAS

INFRAESTRUCTURAS DE EVACUACIÓN "NUDO VILLAVICIOSA"

TÍTULO DEL PLANO
Ámbito y Calificación

R.2. DE 90 HOJAS

69

ESCALA 1:1.000 en A3 | PROYECTO 2106 | ESCALA GRÁFICA 0 10 20 | FECHA Nov 2022

EQUIPO REDACTOR
SC ARCHITECTS
Natalia Chinchilla
Arq. Col. 12282 COAM
David Rojo
Arq. Col. 2956 COACyLE

PROMOTOR
Solaria
Solaria Promoción Y Desarrollo, S.L.U.

Segundo Mata 1, 2ª, 5. 28224 Pozuelo de Alarcón, Madrid Telf. +34 917 144 220 www.spatialconcepts.eu

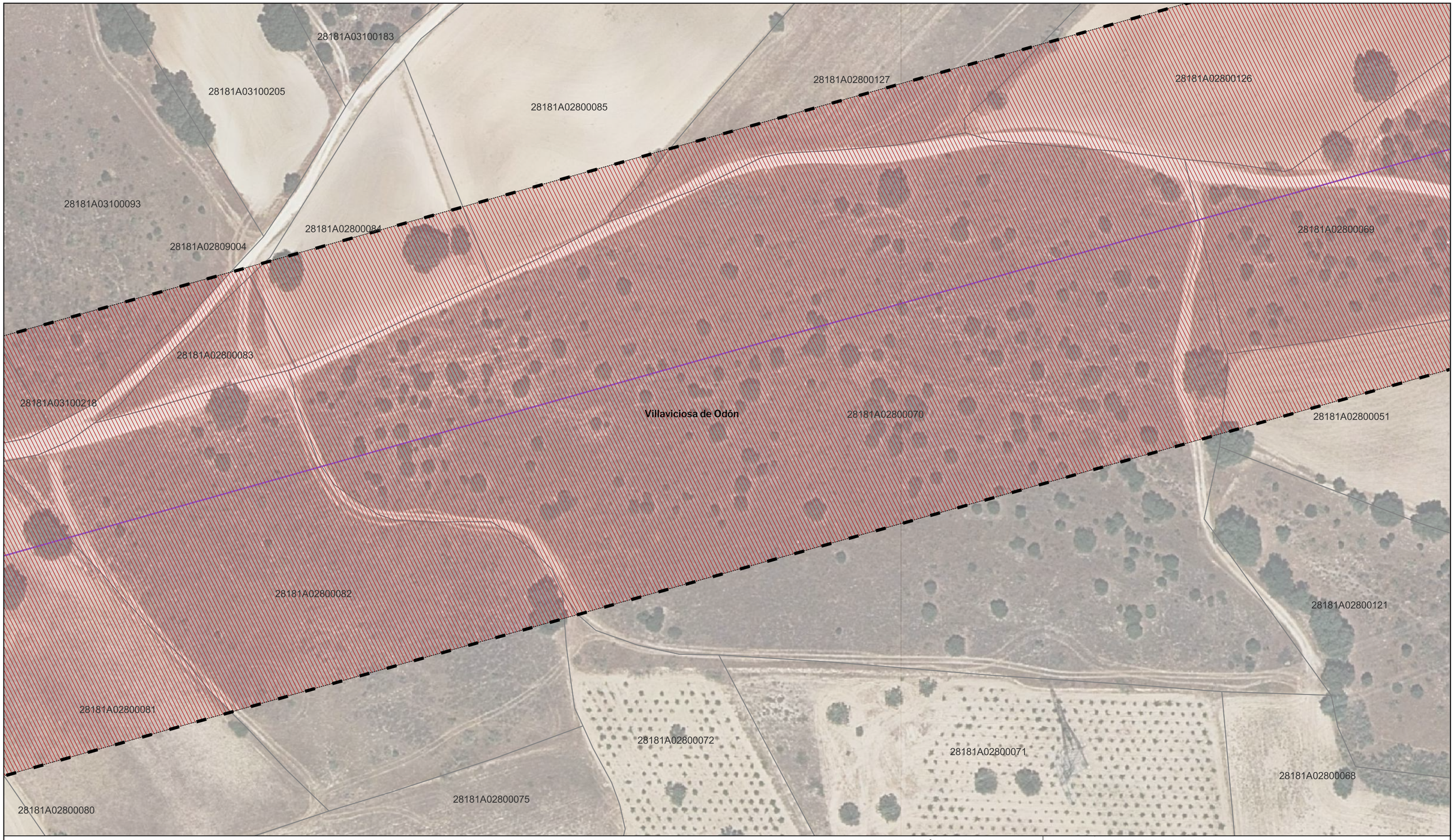

LEYENDA

Delimitaciones territoriales

Parcelario municipal con Referencia Catastral

Nueva Infraestructura Eléctrica

Línea aérea

Límite de zona de afeccion de las infraestructuras

Calificación

Ámbito del Plan Especial

Red Supramunicipal de Infraestructuras Eléctricas

LOCALIZACIÓN TERRITORIAL

PROYECTO: PLAN ESPECIAL DE INFRAESTRUCTURAS

INFRAESTRUCTURAS DE EVACUACIÓN "NUDO VILLAVICIOSA"

TÍTULO DEL PLANO

Ámbito y Calificación

R.2. DE 90 HOJAS

ESCALA 1:1.000 en A3

PROYECTO 2106

ESCALA GRÁFICA 0 10 20 m

70

FECHA Nov 2022

EQUIPO REDACTOR

SC ARCHITECTS

Natalia Chinchilla
Arq. Col. 12282 COAM

David Rojo
Arq. Col. 2956 COACyLE

PROMOTOR

Solaria

Solaria Promoción Y Desarrollo, S.L.U.

Segundo Mata 1, 2ª, 5. 28224 Pozuelo de Alarcón, Madrid Telf. +34 917 144 220 www.spatialconcepts.eu

Nota: la información utilizada en los planos procede de fuentes oficiales, y se encuentra georeferenciada en el sistema de coordenadas ETRS 89 - 30N

LEYENDA

Delimitaciones territoriales

- Parcelario municipal con Referencia Catastral

Nueva Infraestructura Eléctrica

- Línea aérea
- Límite de zona de afeccion de las infraestructuras

Calificación

- Ámbito del Plan Especial
- Red Supramunicipal de Infraestructuras Eléctricas

LOCALIZACIÓN TERRITORIAL

PROYECTO: PLAN ESPECIAL DE INFRAESTRUCTURAS

INFRAESTRUCTURAS DE EVACUACIÓN "NUDO VILLAVICIOSA"

TÍTULO DEL PLANO

Ámbito y Calificación

R.2. 71 DE 90 HOJAS

ESCALA	PROYECTO	ESCALA GRÁFICA	FECHA
1:1.000 en A3	2106	0 10 20 m	Nov 2022

EQUIPO REDACTOR

SC ARCHITECTS

Natalia Chinchilla
Arq. Col. 12282 COAM
David Rojo
Arq. Col. 2956 COACyLE

PROMOTOR

Solaria

Solaria Promoción Y Desarrollo, S.L.U.

Segundo Mata 1, 2ª, 5. 28224 Pozuelo de Alarcón, Madrid Telf. +34 917 144 220 www.spatialconcepts.eu

Nota: la información utilizada en los planos procede de fuentes oficiales, y se encuentra georeferenciada en el sistema de coordenadas ETRS 89 - 30N

28181A02800086

28181A02800046

418025,
4464566

28181A02800134

Villaviciosa de Odón

28181A02800047

28181A02800049

28181A02800042

418068,
4464454

28181A02800060

LEYENDA

Delimitaciones territoriales

Parcelario municipal con Referencia Catastral

Nueva Infraestructura Eléctrica

Línea aérea

Límite de zona de afeccion de las infraestructuras

Calificación

Ámbito del Plan Especial

Red Supramunicipal de Infraestructuras Eléctricas

LOCALIZACIÓN TERRITORIAL

Nota: la información utilizada en los planos procede de fuentes oficiales, y se encuentra georeferenciada en el sistema de coordenadas ETRS 89 - 30N

PROYECTO: PLAN ESPECIAL DE INFRAESTRUCTURAS

INFRAESTRUCTURAS DE EVACUACIÓN "NUDO VILLAVICIOSA"

TÍTULO DEL PLANO

Ámbito y Calificación

R.2.

DE 90 HOJAS

ESCALA 1:1.000 en A3

PROYECTO 2106

ESCALA GRÁFICA 0 10 20 m

FECHA Nov 2022

72

EQUIPO REDACTOR

SC ARCHITECTS

Natalia Chinchilla
Arq. Col. 12282 COAM

David Rojo
Arq. Col. 2956 COACyLE

PROMOTOR

Solaria

Solaria Promoción Y Desarrollo, S.L.U.

Segundo Mata 1, 2ª, 5. 28224 Pozuelo de Alarcón, Madrid Telf. +34 917 144 220 www.spatialconcepts.eu

28181A02800029

28181A02800134

Villaviciosa de Odón

418538,
4464653

28181A02800111

28181A02800030

28181A02800032

LEYENDA

Delimitaciones territoriales

Parcelario municipal con Referencia Catastral

Nueva Infraestructura Eléctrica

Línea aérea

Límite de zona de afeccion de las infraestructuras

Calificación

Ámbito del Plan Especial

Red Supramunicipal de Infraestructuras Eléctricas

LOCALIZACIÓN TERRITORIAL

Nota: la información utilizada en los planos procede de fuentes oficiales, y se encuentra georeferenciada en el sistema de coordenadas ETRS 89 - 30N

PROYECTO: PLAN ESPECIAL DE INFRAESTRUCTURAS

INFRAESTRUCTURAS DE EVACUACIÓN "NUDO VILLAVICIOSA"

TÍTULO DEL PLANO

Ámbito y Calificación

R.2. **73** DE 90 HOJAS

ESCALA 1:1.000 en A3

PROYECTO 2106

ESCALA GRÁFICA 0 10 20 m

FECHA Nov 2022

EQUIPO REDACTOR

SC ARCHITECTS

Natalia Chinchilla
Arq. Col. 12282 COAM

David Rojo
Arq. Col. 2956 COACyLE

PROMOTOR

Solaria

Solaria Promoción Y Desarrollo, S.L.U.

Segundo Mata 1, 2ª, 5. 28224 Pozuelo de Alarcón, Madrid Telf. +34 917 144 220 www.spatialconcepts.eu

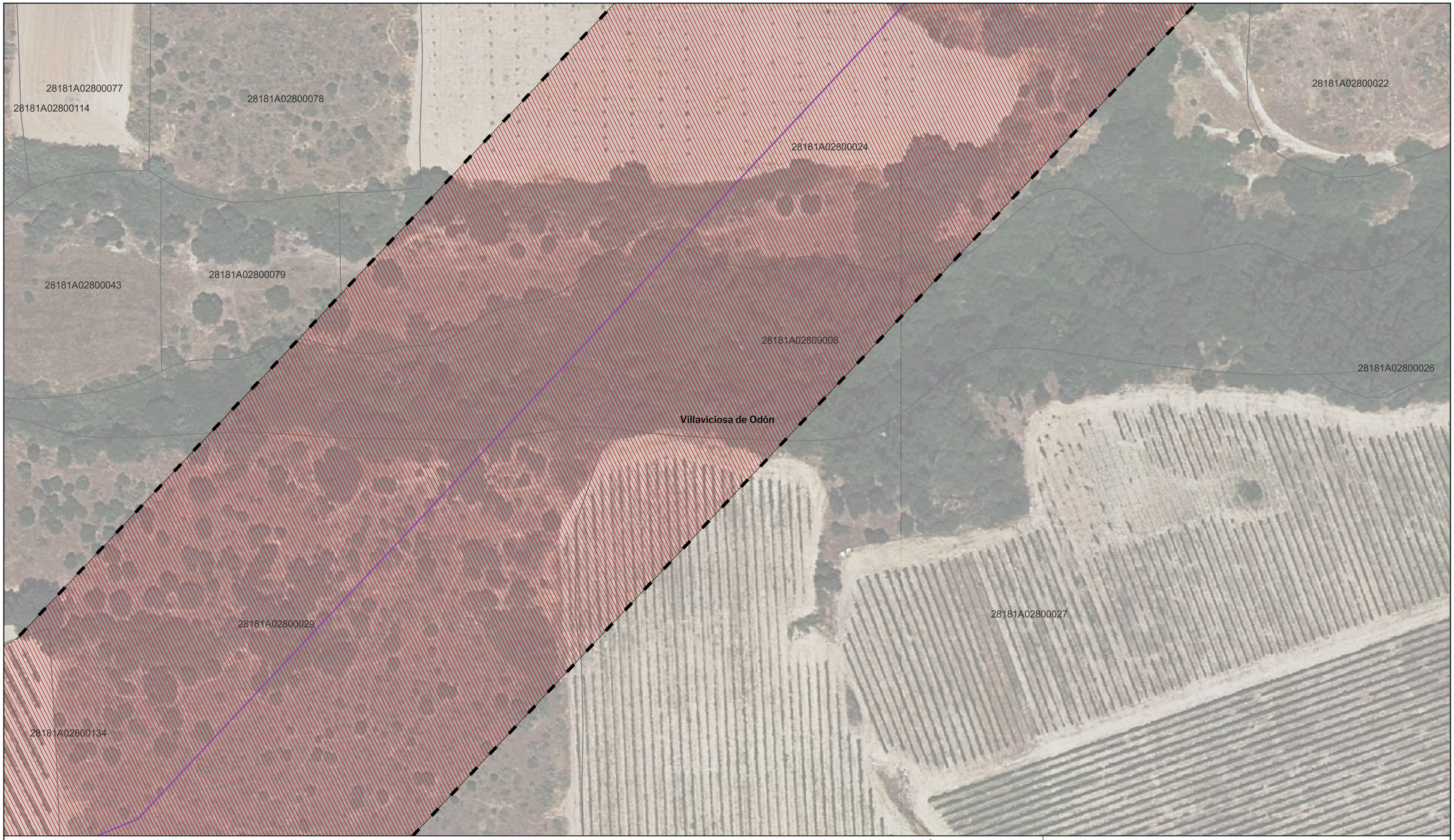

LEYENDA

Delimitaciones territoriales

Parcelario municipal con Referencia Catastral

Nueva Infraestructura Eléctrica

Línea aérea

Límite de zona de afeccion de las infraestructuras

Calificación

Ámbito del Plan Especial

Red Supramunicipal de Infraestructuras Eléctricas

LOCALIZACIÓN TERRITORIAL

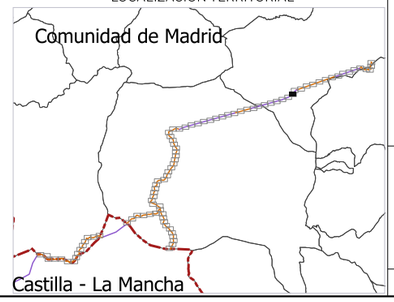

Nota: la información utilizada en los planos procede de fuentes oficiales, y se encuentra georeferenciada en el sistema de coordenadas ETRS 89 - 30N

PROYECTO: PLAN ESPECIAL DE INFRAESTRUCTURAS

INFRAESTRUCTURAS DE EVACUACIÓN "NUDO VILLAVICIOSA"

TÍTULO DEL PLANO

Ámbito y Calificación

R.2. 74 DE 90 HOJAS

ESCALA 1:1.000 en A3

PROYECTO 2106

ESCALA GRÁFICA 0 10 20 m

FECHA Nov 2022

EQUIPO REDACTOR

SC ARCHITECTS

Natalia Chinchilla
Arq. Col. 12282 COAM

David Rojo
Arq. Col. 2956 COACyLE

PROMOTOR

Solaria

Solaria Promoción Y Desarrollo, S.L.U.

Segundo Mata 1, 2ª, 5. 28224 Pozuelo de Alarcón, Madrid Telf. +34 917 144 220 www.spatialconcepts.eu

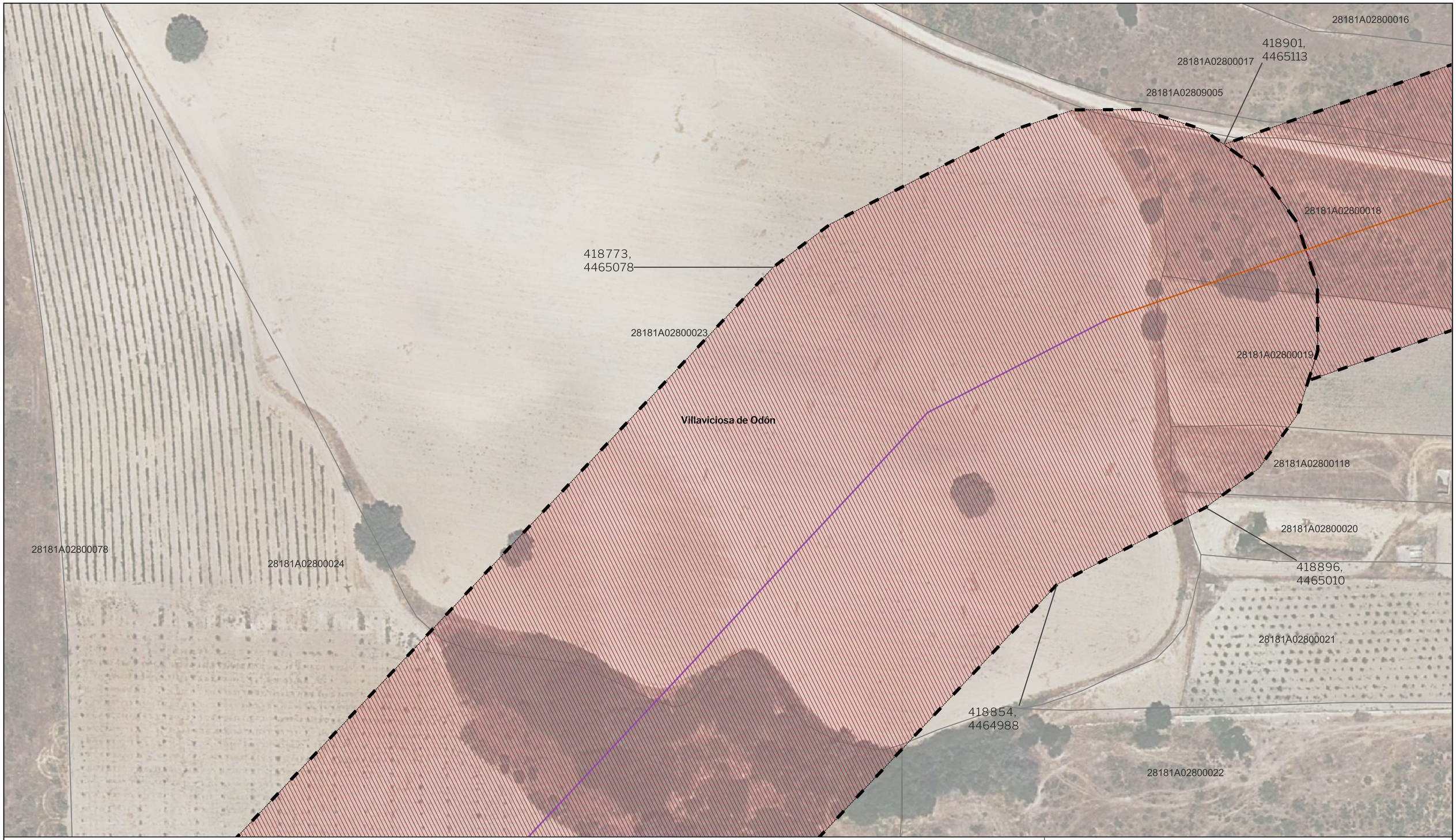

LEYENDA

Delimitaciones territoriales

- Parcelario municipal con Referencia Catastral

Nueva Infraestructura Eléctrica

- Línea Subterránea
- Línea aérea
- Límite de zona de afeccion de las infraestructuras

Calificación

- Ámbito del Plan Especial
- Red Supramunicipal de Infraestructuras Eléctricas

LOCALIZACIÓN TERRITORIAL

PROYECTO: PLAN ESPECIAL DE INFRAESTRUCTURAS

INFRAESTRUCTURAS DE EVACUACIÓN "NUDO VILLAVICIOSA"

TÍTULO DEL PLANO

Ámbito y Calificación

R.2. DE 90 HOJAS

75

ESCALA	PROYECTO	ESCALA GRÁFICA	FECHA
1:1.000 en A3	2106	0 10 20 m	Nov 2022

EQUIPO REDACTOR

SC ARCHITECTS

Natalia Chinchilla
Arq. Col. 12282 COAM

David Rojo
Arq. Col. 2956 COACyLE

PROMOTOR

Solaria

Solaria Promoción Y Desarrollo, S.L.U.

Segundo Mata 1, 2ª, 5. 28224 Pozuelo de Alarcón, Madrid Telf. +34 917 144 220 www.spatialconcepts.eu

Nota: la información utilizada en los planos procede de fuentes oficiales, y se encuentra georeferenciada en el sistema de coordenadas ETRS 89 - 30N

28181A02800015
28181A02800116
28181A02900098
28181A02900002
28181A02800117
28181A02900100
28181A02900079
28181A02800016
28181A02800011
28181A02809010
28181A02800017
Villaviciosa de Odón
28181A02900004
28181A02809007
28181A02809005
28181A02900007
28181A02800018
28181A02800013
28181A02800012
28181A02900101
418925,
4465046
28181A02800019
28181A02900009
28181A02800118
28181A02800020
28181A02900011

LEYENDA

Delimitaciones territoriales

Parcelario municipal con Referencia Catastral

Nueva Infraestructura Eléctrica

Línea Subterránea

Límite de zona de afeccion de las infraestructuras

Calificación

Ámbito del Plan Especial

Red Supramunicipal de Infraestructuras Eléctricas

LOCALIZACIÓN TERRITORIAL

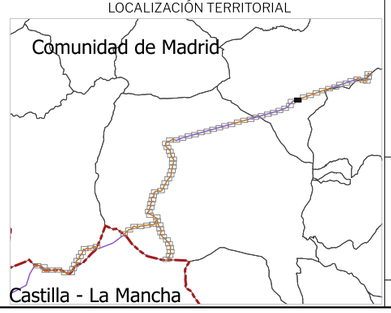

Nota: la información utilizada en los planos procede de fuentes oficiales, y se encuentra georeferenciada en el sistema de coordenadas ETRS 89 - 30N

PROYECTO: PLAN ESPECIAL DE INFRAESTRUCTURAS

INFRAESTRUCTURAS DE EVACUACIÓN "NUDO VILLAVICIOSA"

TÍTULO DEL PLANO

Ámbito y Calificación

R.2.

76 DE 90 HOJAS

ESCALA 1:1.000 en A3

PROYECTO 2106

ESCALA GRÁFICA 0 10 20 m

FECHA Nov 2022

EQUIPO REDACTOR

SC ARCHITECTS

Natalia Chinchilla
Arq. Col. 12282 COAM

David Rojo
Arq. Col. 2956 COACyLE

PROMOTOR

Solaria

Solaria Promoción Y Desarrollo, S.L.U.

Segundo Mata 1, 2ª, 5. 28224 Pozuelo de Alarcón, Madrid Telf. +34 917 144 220 www.spatialconcepts.eu

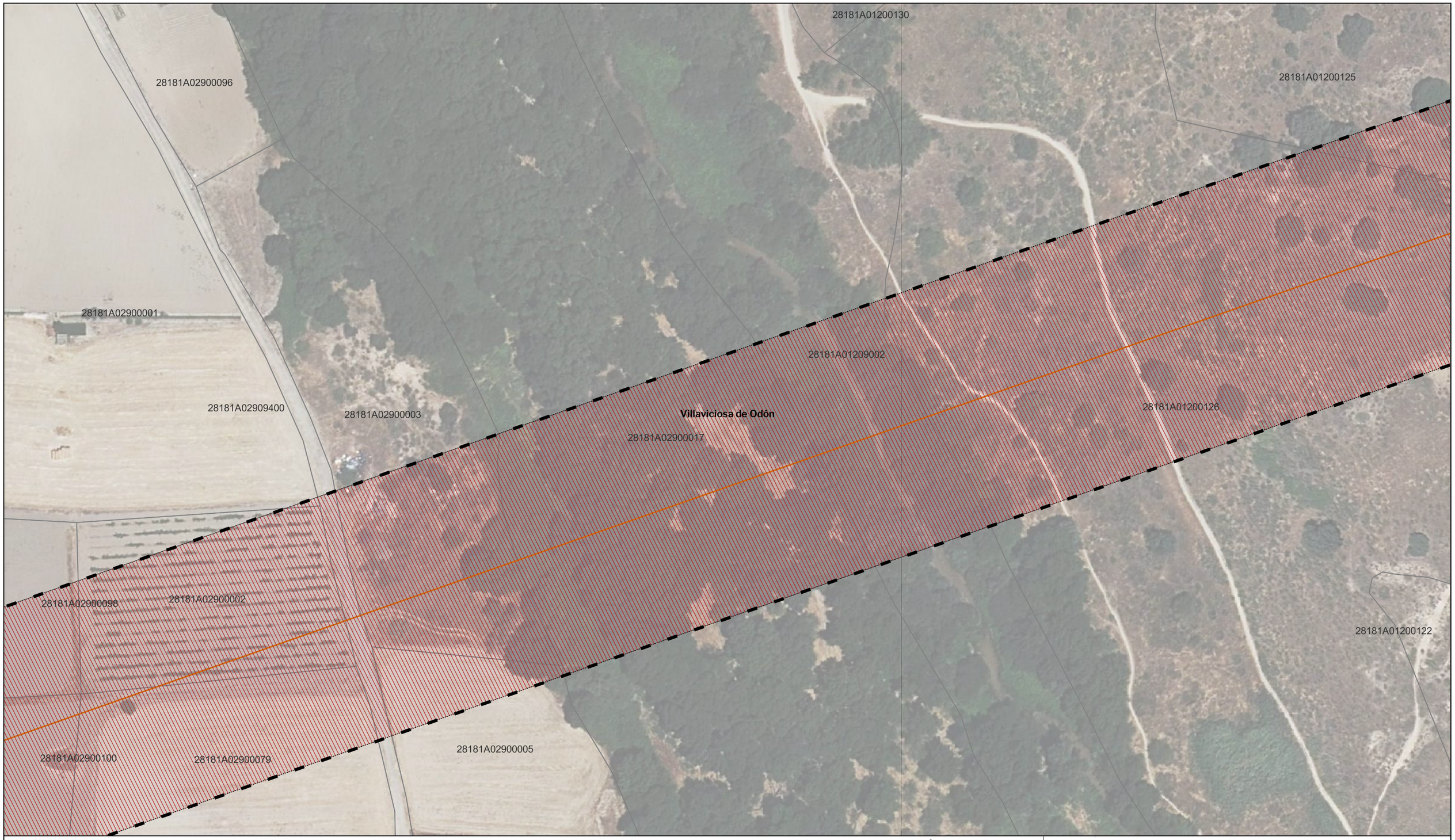

LEYENDA

Delimitaciones territoriales

- Parcelario municipal con Referencia Catastral

Nueva Infraestructura Eléctrica

- Línea Subterránea
- Límite de zona de afeccion de las infraestructuras

Calificación

- Ámbito del Plan Especial
- Red Supramunicipal de Infraestructuras Eléctricas

Nota: la información utilizada en los planos procede de fuentes oficiales, y se encuentra georeferenciada en el sistema de coordenadas ETRS 89 - 30N

LOCALIZACIÓN TERRITORIAL

PROYECTO: PLAN ESPECIAL DE INFRAESTRUCTURAS

INFRAESTRUCTURAS DE EVACUACIÓN "NUDO VILLAVICIOSA"

TÍTULO DEL PLANO
Ámbito y Calificación

R.2. 77 DE 90 HOJAS

ESCALA 1:1.000 en A3 | PROYECTO 2106 | ESCALA GRÁFICA 0 10 20 m | FECHA Nov 2022

EQUIPO REDACTOR
SC ARCHITECTS
Natalia Chinchilla
Arq. Col. 12282 COAM
David Rojo
Arq. Col. 2956 COACyLE

PROMOTOR
Solaria
Solaria Promoción Y Desarrollo, S.L.U.

Segundo Mata 1, 2ª, 5. 28224 Pozuelo de Alarcón, Madrid Telf. +34 917 144 220 www.spatialconcepts.eu

28181A01200127

28181A01200129

28181A01200125

28181A01200123

28181A01200124

Villaviciosa de Odón

28181A01200126

28181A01200122

28181A01209009

28181A01200101

LEYENDA

Delimitaciones territoriales

Parcelario municipal con Referencia Catastral

Nueva Infraestructura Eléctrica

Línea Subterránea

Límite de zona de afeccion de las infraestructuras

Calificación

Ámbito del Plan Especial

Red Supramunicipal de Infraestructuras Eléctricas

LOCALIZACIÓN TERRITORIAL

Nota: la información utilizada en los planos procede de fuentes oficiales, y se encuentra georeferenciada en el sistema de coordenadas ETRS 89 - 30N

PROYECTO: PLAN ESPECIAL DE INFRAESTRUCTURAS

INFRAESTRUCTURAS DE EVACUACIÓN "NUDO VILLAVICIOSA"

TÍTULO DEL PLANO

Ámbito y Calificación

R.2.

DE 90 HOJAS

ESCALA 1: 1.000 en A3

PROYECTO 2106

ESCALA GRÁFICA 0 10 20 m

78

FECHA Nov 2022

EQUIPO REDACTOR

SC ARCHITECTS

Natalia Chinchilla
Arq. Col. 12282 COAM

David Rojo
Arq. Col. 2956 COACyLE

PROMOTOR

Solaria

Solaria Promoción Y Desarrollo, S.L.U.

Segundo Mata 1, 2ª, 5. 28224 Pozuelo de Alarcón, Madrid Telf. +34 917 144 220 www.spatialconcepts.eu

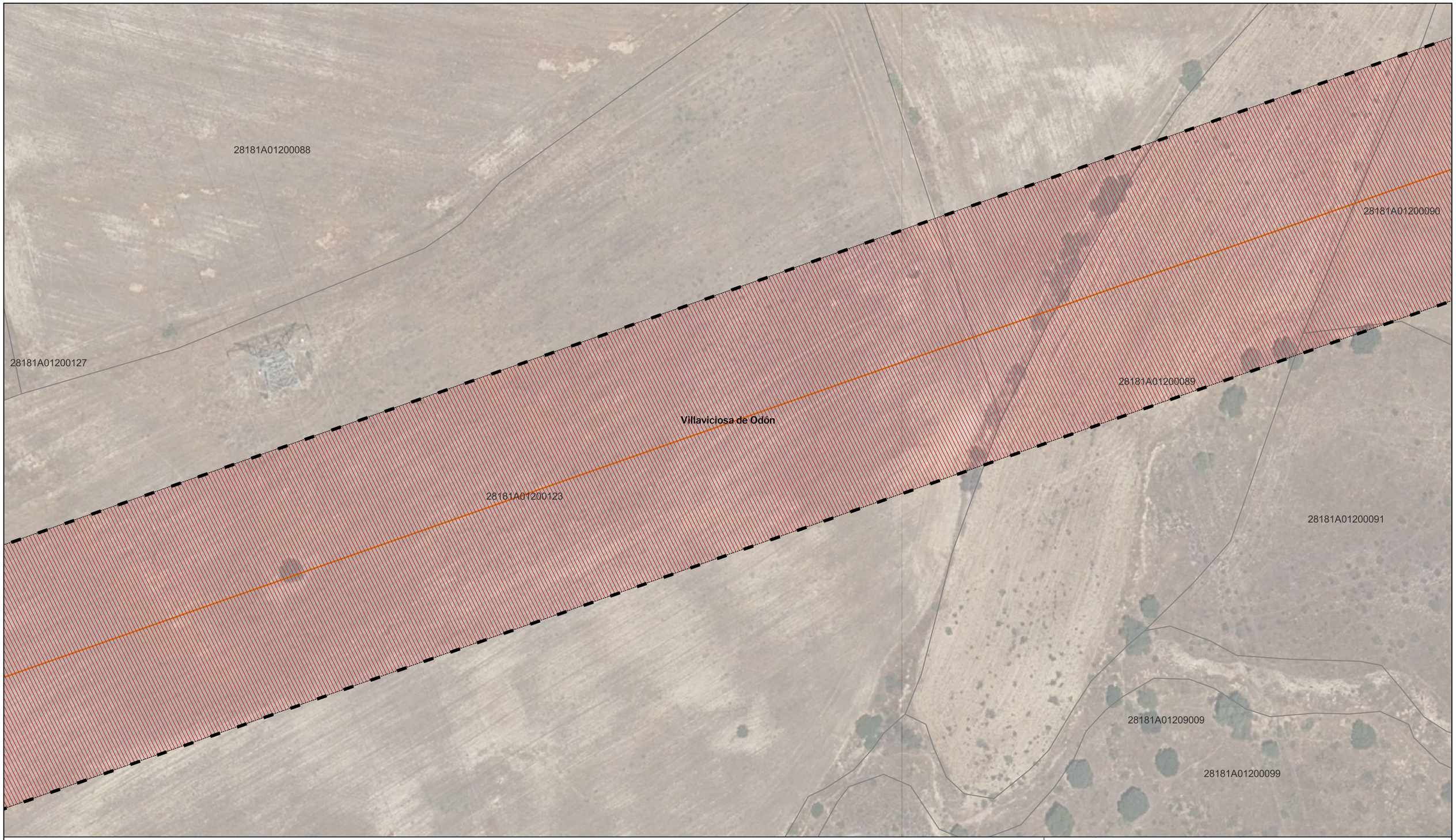

LEYENDA

Delimitaciones territoriales

Parcelario municipal con Referencia Catastral

Nueva Infraestructura Eléctrica

Línea Subterránea

Límite de zona de afeccion de las infraestructuras

Calificación

Ámbito del Plan Especial

Red Supramunicipal de Infraestructuras Eléctricas

LOCALIZACIÓN TERRITORIAL

Nota: la información utilizada en los planos procede de fuentes oficiales, y se encuentra georeferenciada en el sistema de coordenadas ETRS 89 - 30N

PROYECTO: PLAN ESPECIAL DE INFRAESTRUCTURAS

INFRAESTRUCTURAS DE EVACUACIÓN "NUDO VILLAVICIOSA"

TÍTULO DEL PLANO

Ámbito y Calificación

R.2. DE 90 HOJAS

79

ESCALA 1:1.000 en A3

PROYECTO 2106

ESCALA GRÁFICA 0 10 20 m

FECHA Nov 2022

EQUIPO REDACTOR

SC ARCHITECTS

Natalia Chinchilla
Arq. Col. 12282 COAM

David Rojo
Arq. Col. 2956 COACyLE

PROMOTOR

Solaria

Solaria Promoción Y Desarrollo, S.L.U.

Segundo Mata 1, 2ª, 5. 28224 Pozuelo de Alarcón, Madrid Telf. +34 917 144 220 www.spatialconcepts.eu

28181A01400052

28181A01209001

28181A01200083

28181A01200085

28092A00100066

28181A01200088

Villaviciosa de Odón

28181A01200089

28181A01209008

Móstoles

28092A00100065

28181A01200084

28181A01200090

28181A01200093

28181A01200163

28181A01200091

28181A01200094

28092A00109001

LEYENDA

Delimitaciones territoriales

- Recintos municipales
- Parcelario municipal con Referencia Catastral

Nueva Infraestructura Eléctrica

- Línea Subterránea
- Límite de zona de afeccion de las infraestructuras

Calificación

- Ámbito del Plan Especial
- Red Supramunicipal de Infraestructuras Eléctricas

LOCALIZACIÓN TERRITORIAL

Nota: la información utilizada en los planos procede de fuentes oficiales, y se encuentra georeferenciada en el sistema de coordenadas ETRS 89 - 30N

PROYECTO: PLAN ESPECIAL DE INFRAESTRUCTURAS

INFRAESTRUCTURAS DE EVACUACIÓN "NUDO VILLAVICIOSA"

TÍTULO DEL PLANO

Ámbito y Calificación

R.2. DE 90 HOJAS

ESCALA 1:1.000 en A3

PROYECTO 2106

ESCALA GRÁFICA 0 10 20

FECHA Nov 2022

EQUIPO REDACTOR

SC ARCHITECTS

Natalia Chinchilla
Arq. Col. 12282 COAM

David Rojo
Arq. Col. 2956 COACyLE

PROMOTOR

Solaria

Solaria Promoción Y Desarrollo, S.L.U.

Segundo Mata 1, 2ª, 5. 28224 Pozuelo de Alarcón, Madrid Telf. +34 917 144 220 www.spatialconcepts.eu

421017,
4465853

28181A01200081

28181A01209004

28181A01200075

28181A01200074

Villaviciosa de Odón

28181A01209015

28181A01200083

28181A01201000

28181A01200082

28092A00100071

421031,
4465784

421090,
4465772

28092A00100070

28092A00100069

28092A00100068

28092A00100067

Móstoles

28092A00100066

28092A00100065

LEYENDA

Delimitaciones territoriales

- Recintos municipales
- Parcelario municipal con Referencia Catastral

Nueva Infraestructura Eléctrica

- Línea Subterránea
- Línea aérea
- Límite de zona de afeccion de las infraestructuras

Calificación

- Ámbito del Plan Especial
- Red Supramunicipal de Infraestructuras Eléctricas

LOCALIZACIÓN TERRITORIAL

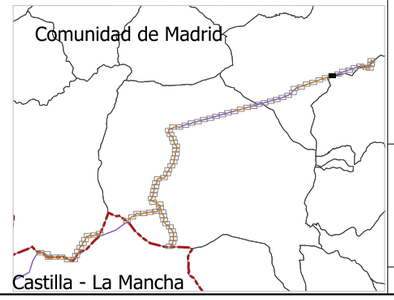

PROYECTO: PLAN ESPECIAL DE INFRAESTRUCTURAS

INFRAESTRUCTURAS DE EVACUACIÓN "NUDO VILLAVICIOSA"

TÍTULO DEL PLANO

Ámbito y Calificación

R.2.

81 DE 90 HOJAS

ESCALA 1: 1.000 en A3

PROYECTO 2106

ESCALA GRÁFICA 0 10 20

FECHA Nov 2022

EQUIPO REDACTOR

SC ARCHITECTS

Natalia Chinchilla
Arq. Col. 12282 COAM

David Rojo
Arq. Col. 2956 COACyLE

PROMOTOR

Solaria

Solaria Promoción Y Desarrollo, S.L.U.

Segundo Mata 1, 2ª, 5. 28224 Pozuelo de Alarcón, Madrid Telf. +34 917 144 220 www.spatialconcepts.eu

Nota: la información utilizada en los planos procede de fuentes oficiales, y se encuentra georeferenciada en el sistema de coordenadas ETRS 89 - 30N

LEYENDA

Delimitaciones territoriales

- Recintos municipales
- Parcelario municipal con Referencia Catastral

Nueva Infraestructura Eléctrica

- Línea Subterránea
- Línea aérea
- Límite de zona de afeccion de las infraestructuras

Calificación

- Ámbito del Plan Especial
- Red Supramunicipal de Infraestructuras Eléctricas

LOCALIZACIÓN TERRITORIAL

Nota: la información utilizada en los planos procede de fuentes oficiales, y se encuentra georeferenciada en el sistema de coordenadas ETRS 89 - 30N

PROYECTO: PLAN ESPECIAL DE INFRAESTRUCTURAS

INFRAESTRUCTURAS DE EVACUACIÓN "NUDO VILLAVICIOSA"

TÍTULO DEL PLANO
Ámbito y Calificación

R.2.

82 DE 90 HOJAS

ESCALA 1:1.000 en A3 | PROYECTO 2106 | ESCALA GRÁFICA 0 10 20 | FECHA Nov 2022

EQUIPO REDACTOR
SC ARCHITECTS
Natalia Chinchilla
Arq. Col. 12282 COAM
David Rojo
Arq. Col. 2956 COACyLE

PROMOTOR
Solaria
Solaria Promoción Y Desarrollo, S.L.U.

Segundo Mata 1, 2ª, 5. 28224 Pozuelo de Alarcón, Madrid Telf. +34 917 144 220 www.spatialconcepts.eu

28181A01209004

28181A01200067

28181A01200064

Villaviciosa de Odón

28181A01200069

28181A01200068

28181A01200070

28181A01200066

LEYENDA

Delimitaciones territoriales

- Recintos municipales
- Parcelario municipal con Referencia Catastral

Nueva Infraestructura Eléctrica

- Línea aérea
- Límite de zona de afeccion de las infraestructuras

Calificación

- Ámbito del Plan Especial
- Red Supramunicipal de Infraestructuras Eléctricas

LOCALIZACIÓN TERRITORIAL

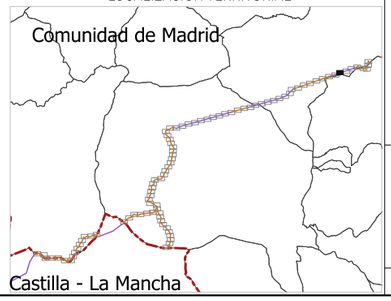

Nota: la información utilizada en los planos procede de fuentes oficiales, y se encuentra georeferenciada en el sistema de coordenadas ETRS 89 - 30N

PROYECTO: PLAN ESPECIAL DE INFRAESTRUCTURAS

INFRAESTRUCTURAS DE EVACUACIÓN "NUDO VILLAVICIOSA"

TÍTULO DEL PLANO

Ámbito y Calificación

R.2.

83 DE 90 HOJAS

ESCALA 1:1.000 en A3

PROYECTO 2106

ESCALA GRÁFICA 0 10 20

FECHA Nov 2022

EQUIPO REDACTOR

SC ARCHITECTS

Natalia Chinchilla
Arq. Col. 12282 COAM

David Rojo
Arq. Col. 2956 COACyLE

PROMOTOR

Solaria

Solaria Promoción Y Desarrollo, S.L.U.

Segundo Mata 1, 2ª, 5. 28224 Pozuelo de Alarcón, Madrid Telf. +34 917 144 220 www.spatialconcepts.eu

LEYENDA

Delimitaciones territoriales

Parcelario municipal con Referencia Catastral

Nueva Infraestructura Eléctrica

Línea aérea

Límite de zona de afeccion de las infraestructuras

Calificación

Ámbito del Plan Especial

Red Supramunicipal de Infraestructuras Eléctricas

LOCALIZACIÓN TERRITORIAL

Nota: la información utilizada en los planos procede de fuentes oficiales, y se encuentra georeferenciada en el sistema de coordenadas ETRS 89 - 30N

PROYECTO: PLAN ESPECIAL DE INFRAESTRUCTURAS

INFRAESTRUCTURAS DE EVACUACIÓN "NUDO VILLAVICIOSA"

TÍTULO DEL PLANO

Ámbito y Calificación

R.2. DE 90 HOJAS

84

ESCALA 1:1.000 en A3

PROYECTO 2106

ESCALA GRÁFICA 0 10 20

FECHA Nov 2022

EQUIPO REDACTOR

SC ARCHITECTS

Natalia Chinchilla
Arq. Col. 12282 COAM

David Rojo
Arq. Col. 2956 COACyLE

PROMOTOR

Solaria

Solaria Promoción Y Desarrollo, S.L.U.

Segundo Mata 1, 2ª, 5. 28224 Pozuelo de Alarcón, Madrid Telf. +34 917 144 220 www.spatialconcepts.eu

28181A01200049

28181A01200161

28181A01200051

28181A01200050

Villaviciosa de Odón

28181A01200052

28181A01200055

28092A00200002

28181A01209020

28092A00209001

28092A00200062

Móstoles

28092A00200001

28092A00200063

LEYENDA

Delimitaciones territoriales

- Recintos municipales
- Parcelario municipal con Referencia Catastral

Nueva Infraestructura Eléctrica

- Línea aérea
- Límite de zona de afeccion de las infraestructuras

Calificación

- Ámbito del Plan Especial
- Red Supramunicipal de Infraestructuras Eléctricas

LOCALIZACIÓN TERRITORIAL

N

Nota: la información utilizada en los planos procede de fuentes oficiales, y se encuentra georeferenciada en el sistema de coordenadas ETRS 89 - 30N

PROYECTO: PLAN ESPECIAL DE INFRAESTRUCTURAS

INFRAESTRUCTURAS DE EVACUACIÓN "NUDO VILLAVICIOSA"

TÍTULO DEL PLANO

Ámbito y Calificación

R.2.

85 DE 90 HOJAS

ESCALA	PROYECTO	ESCALA GRÁFICA	FECHA
1: 1.000 en A3	2106	0 10 20	Nov 2022

EQUIPO REDACTOR

SC ARCHITECTS

Natalia Chinchilla
Arq. Col. 12282 COAM

David Rojo
Arq. Col. 2956 COACyLE

PROMOTOR

Solaria

Solaria Promoción Y Desarrollo, S.L.U.

Segundo Mata 1, 2ª, 5. 28224 Pozuelo de Alarcón, Madrid Telf. +34 917 144 220 www.spatialconcepts.eu

LEYENDA

Delimitaciones territoriales

- Recintos municipales
- Parcelario municipal con Referencia Catastral

Nueva Infraestructura Eléctrica

- Línea Subterránea
- Línea aérea
- Límite de zona de afeccion de las infraestructuras

Calificación

- Ámbito del Plan Especial
- Red Supramunicipal de Infraestructuras Eléctricas

LOCALIZACIÓN TERRITORIAL

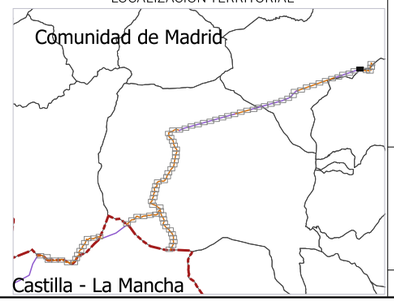

PROYECTO: PLAN ESPECIAL DE INFRAESTRUCTURAS

INFRAESTRUCTURAS DE EVACUACIÓN "NUDO VILLAVICIOSA"

TÍTULO DEL PLANO

Ámbito y Calificación

R.2.

DE 90 HOJAS

ESCALA	PROYECTO	ESCALA GRÁFICA	FECHA
1: 1.000 en A3	2106	0 10 20	Nov 2022

EQUIPO REDACTOR

SC ARCHITECTS

Natalia Chinchilla
Arq. Col. 12282 COAM
David Rojo
Arq. Col. 2956 COACyLE

PROMOTOR

Solaria

Solaria Promoción Y Desarrollo, S.L.U.

Segundo Mata 1, 2ª, 5. 28224 Pozuelo de Alarcón, Madrid Telf. +34 917 144 220 www.spatialconcepts.eu

Nota: la información utilizada en los planos procede de fuentes oficiales, y se encuentra georeferenciada en el sistema de coordenadas ETRS 89 - 30N

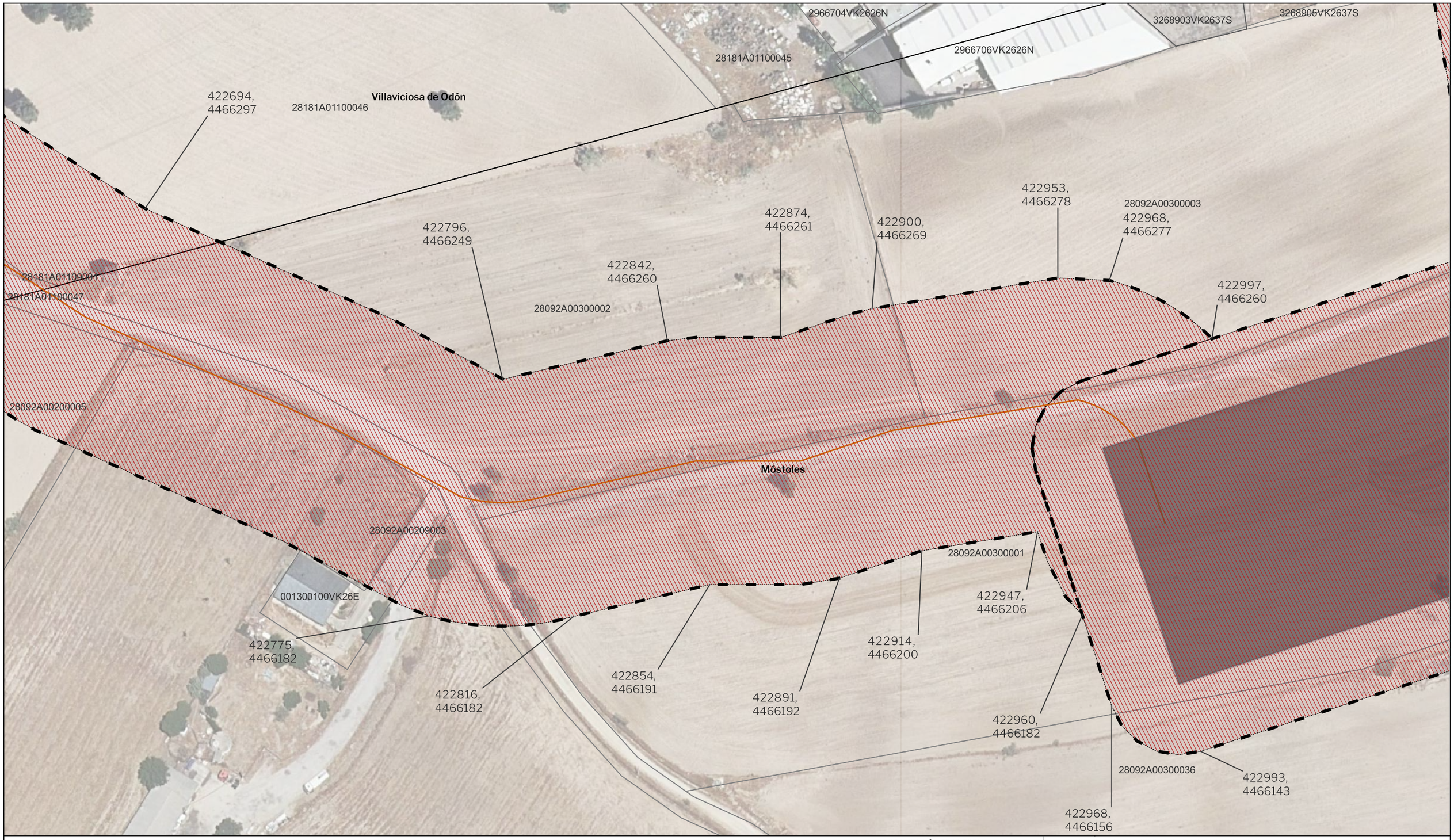

LEYENDA

Delimitaciones territoriales

- Recintos municipales
- Parcelario municipal con Referencia Catastral

Nueva Infraestructura Eléctrica

- Línea Subterránea
- Límite de zona de afeccion de las infraestructuras

Calificación

- Ámbito del Plan Especial
- Red Supramunicipal de Infraestructuras Eléctricas

LOCALIZACIÓN TERRITORIAL

Nota: la información utilizada en los planos procede de fuentes oficiales, y se encuentra georeferenciada en el sistema de coordenadas ETRS 89 - 30N

PROYECTO: PLAN ESPECIAL DE INFRAESTRUCTURAS

INFRAESTRUCTURAS DE EVACUACIÓN "NUDO VILLAVICIOSA"

TÍTULO DEL PLANO
Ámbito y Calificación

R.2.

DE 90 HOJAS

ESCALA 1:1.000 en A3

PROYECTO 2106

ESCALA GRÁFICA 0 10 20

FECHA Nov 2022

87

EQUIPO REDACTOR
SC ARCHITECTS
Natalia Chinchilla
Arq. Col. 12282 COAM
David Rojo
Arq. Col. 2956 COACyLE

PROMOTOR
Solaria
Solaria Promoción Y Desarrollo, S.L.U.

Segundo Mata 1, 2ª, 5. 28224 Pozuelo de Alarcón, Madrid Telf. +34 917 144 220 www.spatialconcepts.eu

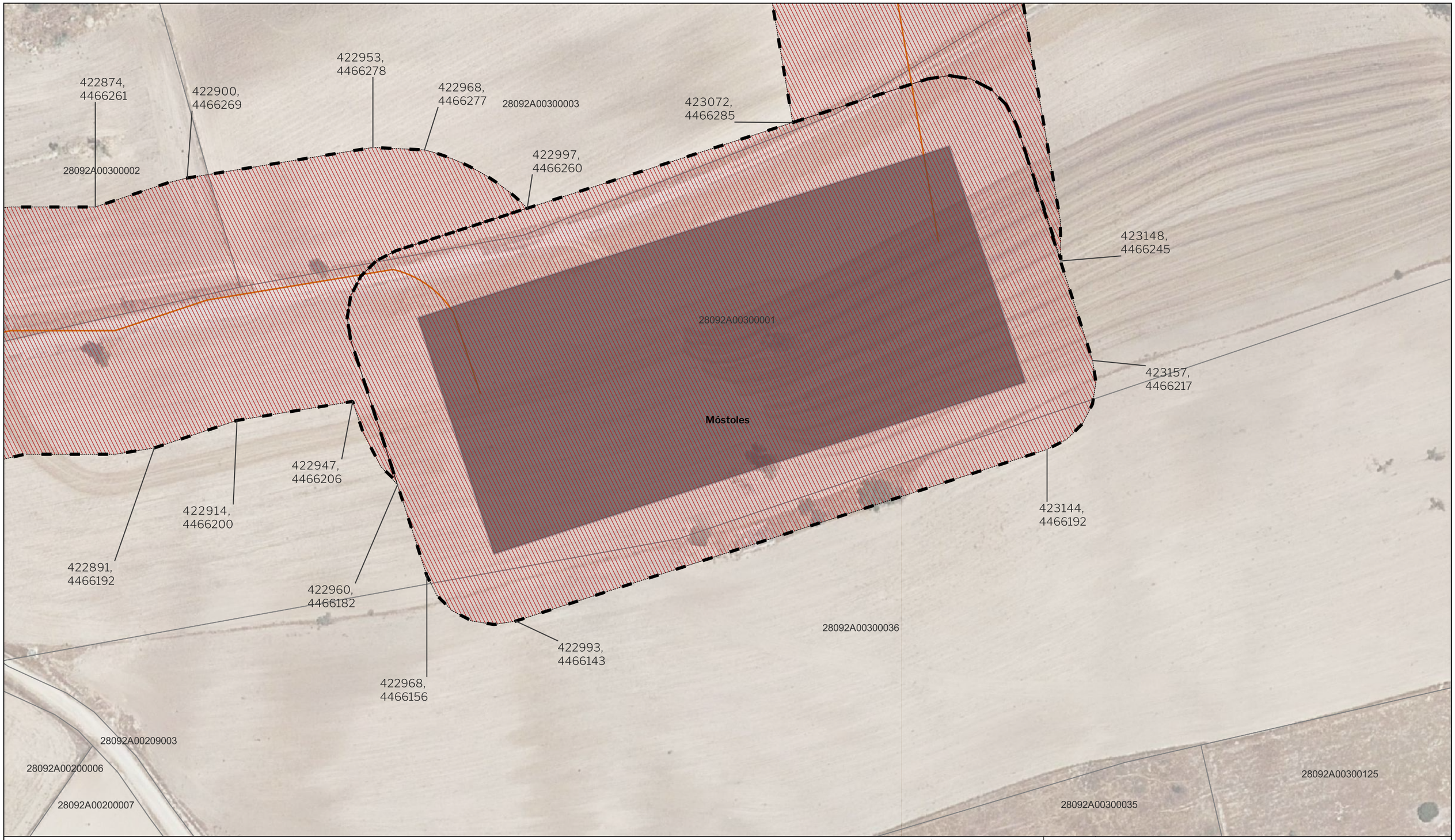

LEYENDA

Delimitaciones territoriales

Parcelario municipal con Referencia Catastral

Nueva Infraestructura Eléctrica

Línea Subterránea

Límite de zona de afeccion de las infraestructuras

Calificación

Ámbito del Plan Especial

Red Supramunicipal de Infraestructuras Eléctricas

LOCALIZACIÓN TERRITORIAL

Nota: la información utilizada en los planos procede de fuentes oficiales, y se encuentra georeferenciada en el sistema de coordenadas ETRS 89 - 30N

PROYECTO: PLAN ESPECIAL DE INFRAESTRUCTURAS

INFRAESTRUCTURAS DE EVACUACIÓN "NUDO VILLAVICIOSA"

TÍTULO DEL PLANO

Ámbito y Calificación

R.2.

88 DE 90 HOJAS

ESCALA 1:1.000 en A3

PROYECTO 2106

ESCALA GRÁFICA 0 10 20

FECHA Nov 2022

EQUIPO REDACTOR

SC ARCHITECTS

Natalia Chinchilla
Arq. Col. 12282 COAM

David Rojo
Arq. Col. 2956 COACyLE

PROMOTOR

Solaria

Solaria Promoción Y Desarrollo, S.L.U.

Segundo Mata 1, 2ª, 5. 28224 Pozuelo de Alarcón, Madrid Telf. +34 917 144 220 www.spatialconcepts.eu

423037,
4466488

423108,
4466488

28092A00300005

3268903VK2637S

Villaviciosa de Odón

3268905VK2637S

423047,
4466427

2966703VK2626N

Móstoles

28092A00300003

2966704VK2626N

2966706VK2626N

28092A00300001

LEYENDA

Delimitaciones territoriales

- Recintos municipales
- Parcelario municipal con Referencia Catastral

Nueva Infraestructura Eléctrica

- Línea Subterránea
- Límite de zona de afeccion de las infraestructuras

Calificación

- Ámbito del Plan Especial
- Red Supramunicipal de Infraestructuras Eléctricas

Nota: la información utilizada en los planos procede de fuentes oficiales, y se encuentra georeferenciada en el sistema de coordenadas ETRS 89 - 30N

LOCALIZACIÓN TERRITORIAL

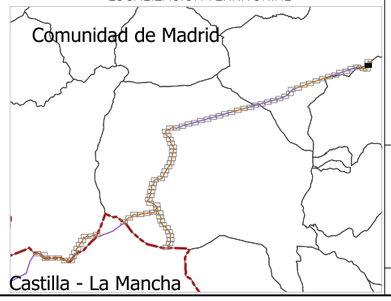

PROYECTO: PLAN ESPECIAL DE INFRAESTRUCTURAS

INFRAESTRUCTURAS DE EVACUACIÓN "NUDO VILLAVICIOSA"

TÍTULO DEL PLANO

Ámbito y Calificación

R.2.

DE 90 HOJAS

89

ESCALA 1: 1.000 en A3

PROYECTO 2106

ESCALA GRÁFICA 0 10 20

FECHA Nov 2022

EQUIPO REDACTOR

SC ARCHITECTS

Natalia Chinchilla
Arq. Col. 12282 COAM

David Rojo
Arq. Col. 2956 COACyLE

PROMOTOR

Solaria

Solaria Promoción Y Desarrollo, S.L.U.

Segundo Mata 1, 2ª, 5. 28224 Pozuelo de Alarcón, Madrid Telf. +34 917 144 220 www.spatialconcepts.eu

LEYENDA

Delimitaciones territoriales

- Recintos municipales
- Parcelario municipal con Referencia Catastral

Nueva Infraestructura Eléctrica

- Línea Subterránea
- Límite de zona de afeccion de las infraestructuras

Calificación

- Ámbito del Plan Especial
- Red Supramunicipal de Infraestructuras Eléctricas

LOCALIZACIÓN TERRITORIAL

Nota: la información utilizada en los planos procede de fuentes oficiales, y se encuentra georeferenciada en el sistema de coordenadas ETRS 89 - 30N

PROYECTO: PLAN ESPECIAL DE INFRAESTRUCTURAS

INFRAESTRUCTURAS DE EVACUACIÓN "NUDO VILLAVICIOSA"

TÍTULO DEL PLANO
Ámbito y Calificación

R.2.

DE 90 HOJAS

ESCALA 1:1.000 en A3

PROYECTO 2106

ESCALA GRÁFICA 0 10 20

FECHA Nov 2022

EQUIPO REDACTOR
SC ARCHITECTS
Natalia Chinchilla
Arq. Col. 12282 COAM
David Rojo
Arq. Col. 2956 COACyLE

PROMOTOR
Solaria
Solaria Promoción Y Desarrollo, S.L.U.

Segundo Mata 1, 2ª, 5. 28224 Pozuelo de Alarcón, Madrid Telf. +34 917 144 220 www.spatialconcepts.eu